

















Zeichenerklärung

-  Fahrbahn, bituminös
-  Parken, Betonpflaster, 20/10/8 cm, anthrazit, Fischgrätverband
-  Grünstreifen
-  Radweg, Betonsteinpflaster, 20/10/6 cm anthr., Fischgrät, mit rotem Klinkerband
-  Gehweg, Betonsteineplatten, 40/40/6 cm grau, Kreuzfuge
-  Sicherheitsstreifen, Betonsteinpflaster, 20/10/6 cm, grau, Fischgrätverband

-  Zufahrt, Betonsteinpflaster, 20/10/8 cm anthrazit, mit Fasse, Fischgrätverband
-  Aufpflasterung, Betonsteinpflaster, grau, 16/16/14 cm, Kreuzverband
-  Fahrbahn anarbeiten
-  taktile Leitelemente, 30/30/6 cm, Rippen- und Noppenplatten, anthr.
-  Baumscheibe
Baumsubstratgemisch
-  Blickrichtung Querschnitt

-  gepl. Leuchte
-  vorh. Leuchte
-  Baum vorh.
-  Baum geplant

Salzburger Straße

FACHBEREICH TIEFBAU
 Straßenplanung
 66.22
 Dezember 2015
 Änderungen vorbehalten!

Anlage 1.2 zur
 Drucksache Nr.

/ 2016