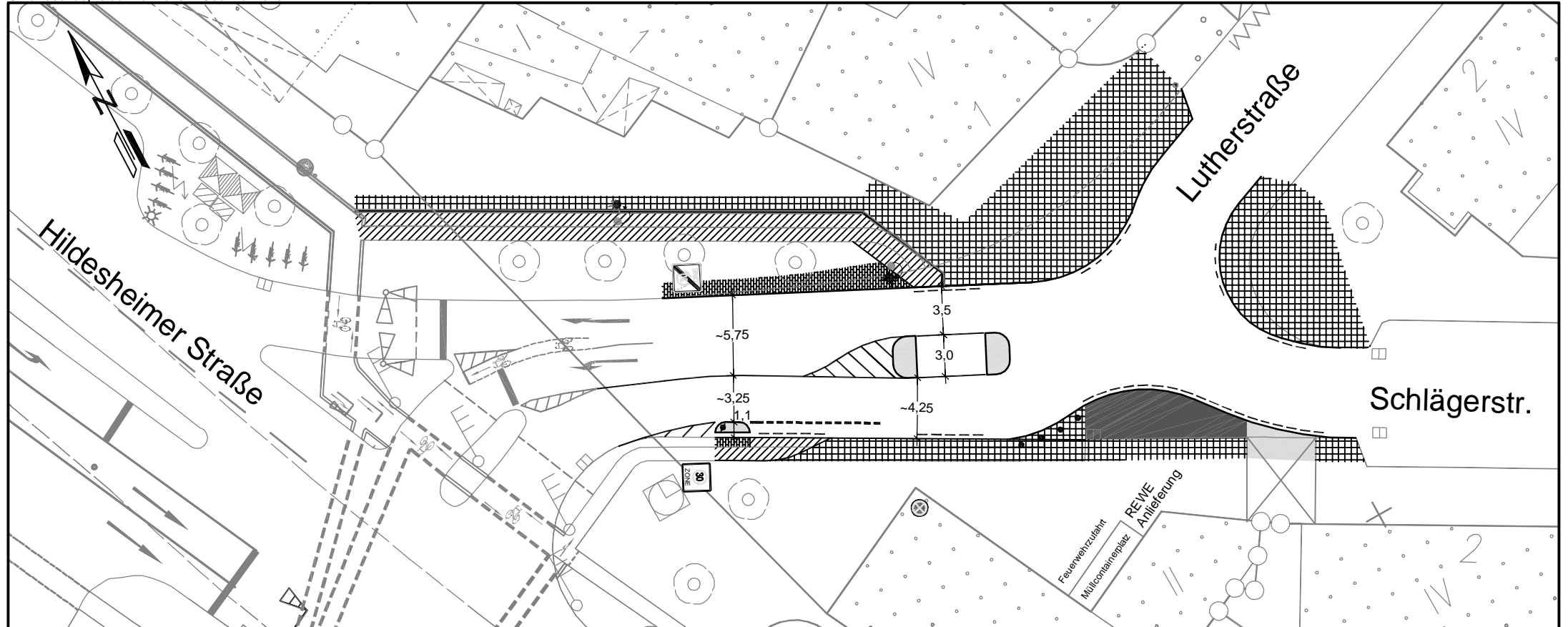








Basisdaten: Stadtkarte 1:1000  
© Landeshauptstadt Hannover - Geoinformation



## Legende

-  Radweg, Rechteckpfl. 20/10/6 cm mit Klinkerstreifen
-  Gehweg, Betonplatten
-  Sicherheitsstreifen
-  Anlieferzone REWE
-  Überfahrt
-  Stahlpoller

FACHBEREICH TIEFBAU  
Straßenplanung  
66.21  
März 2014  
Änderungen vorbehalten !

Anlage 1 zur  
Drucksache Nr.

/ 2014