AutoCAD 2015 | Landeshauptstadt Hannover | Fachbereich Tiefbau | Rudolf-Hillebrecht-Platz 1 | 30159 Hannover

Basisdaten:Stadtkarte 1:1000
© Landeshauptstadt Hannover - Geoinformation

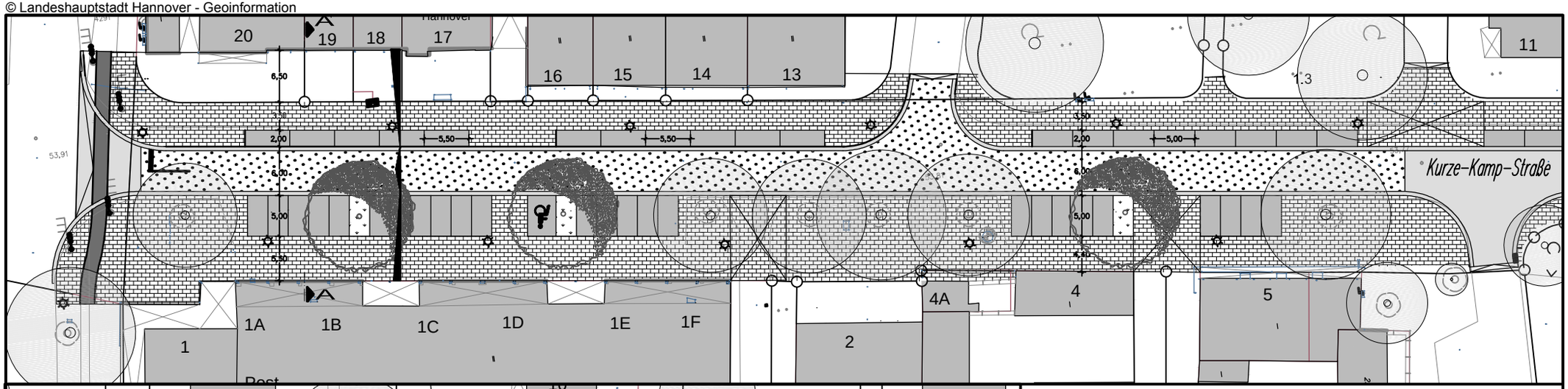

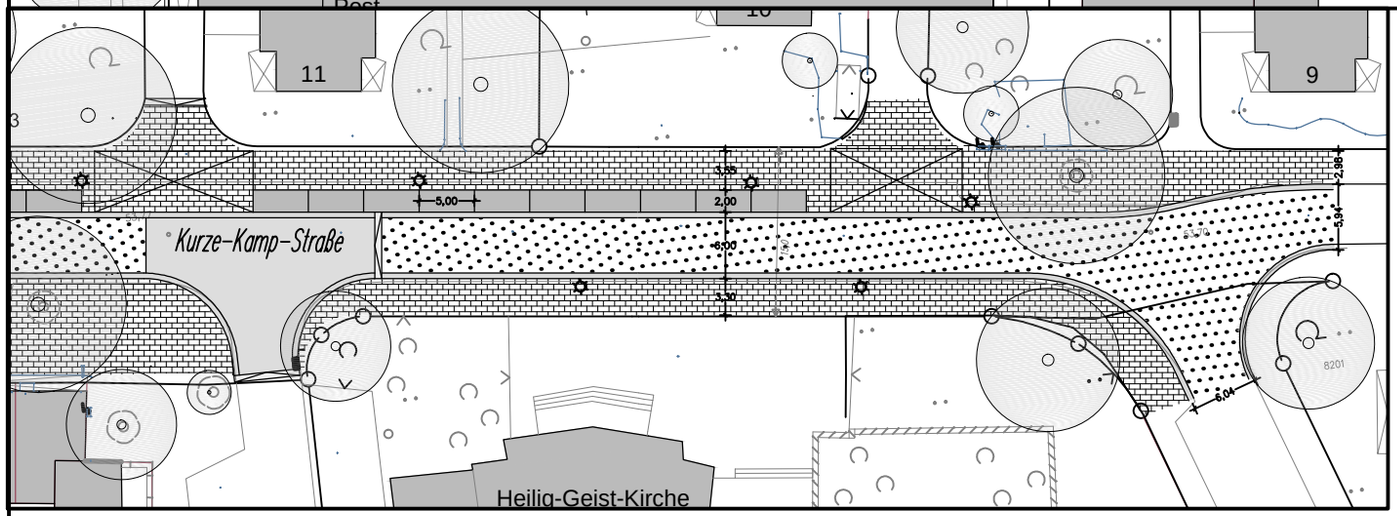

LEGENDE

- Fahrbahn Asphalt
- Fahrbahn (Aufpflasterung) Betonsteinpflaster 20/10/10, grau Ellenbogenverband
- Gehweg Klinkerpflaster 20/10/6, rot, Reihenverband
- Stellplätze Betonsteinpflaster 20/10/10, grau, Ellenbogenverband
- Überfahrt Klinkerpflaster 20/10/6, rot, Reihenverband
- Grünstreifen
- vorh. Baum
- gepl. Baum
- Rinne
- 1C vorh. Gebäude
- Flurstücksgrenze
- gepl. Leuchte

Schnitt A-A

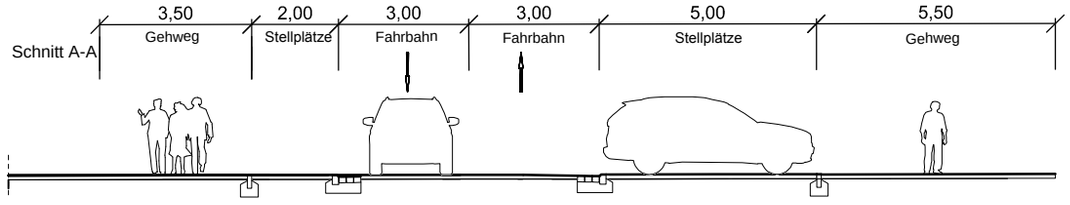

Anlage 1 zur
Drucksache Nr. / 2016

FACHBEREICH TIEFBAU
Straßenplanung
66.21

August 2016

Änderungen vorbehalten !