

# Ausbau der Straße

# In der Rehre

zwischen Bergfeldstraße und Ortsumgehung Hemmingen

Stadtbezirksrat Ricklingen am 01. Februar 2018





Bestand, Blickrichtung Ortsumgehung

Landeshauptstadt

Hannover



Bestand, Blickrichtung Bergfeldstraße



Bestand, Blickrichtung Bergfeldstraße

Landeshauptstadt

Hannover



Bestand, Blickrichtung Ortsumgehung

Landeshauptstadt

Hannover



Bestand, Blickrichtung Bergfeldstraße

Landeshauptstadt

Hannover



Bestand, Blickrichtung Bergfeldstraße

Landeshauptstadt

Hannover

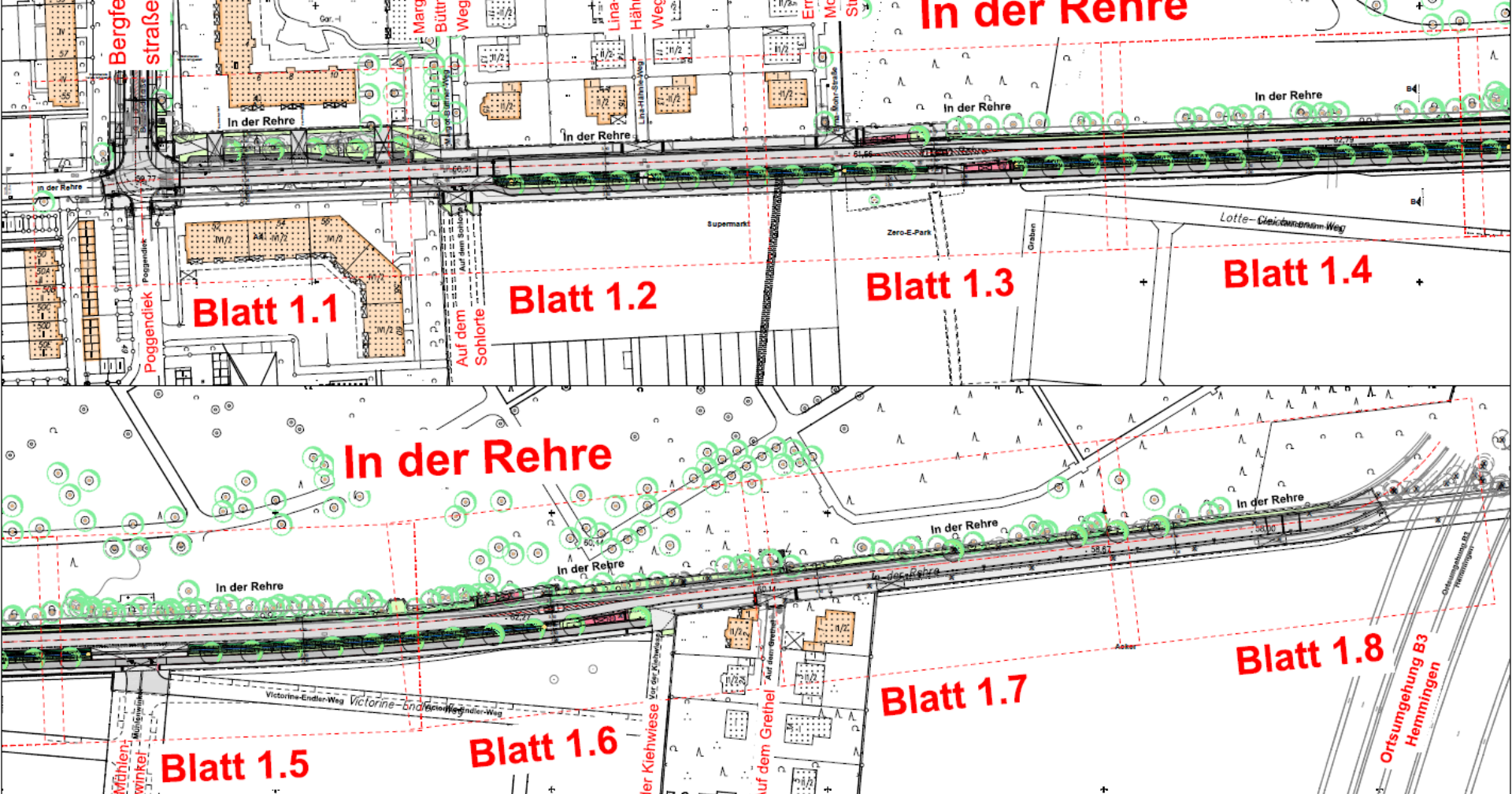




Bestand, Blickrichtung Bergfeldstraße

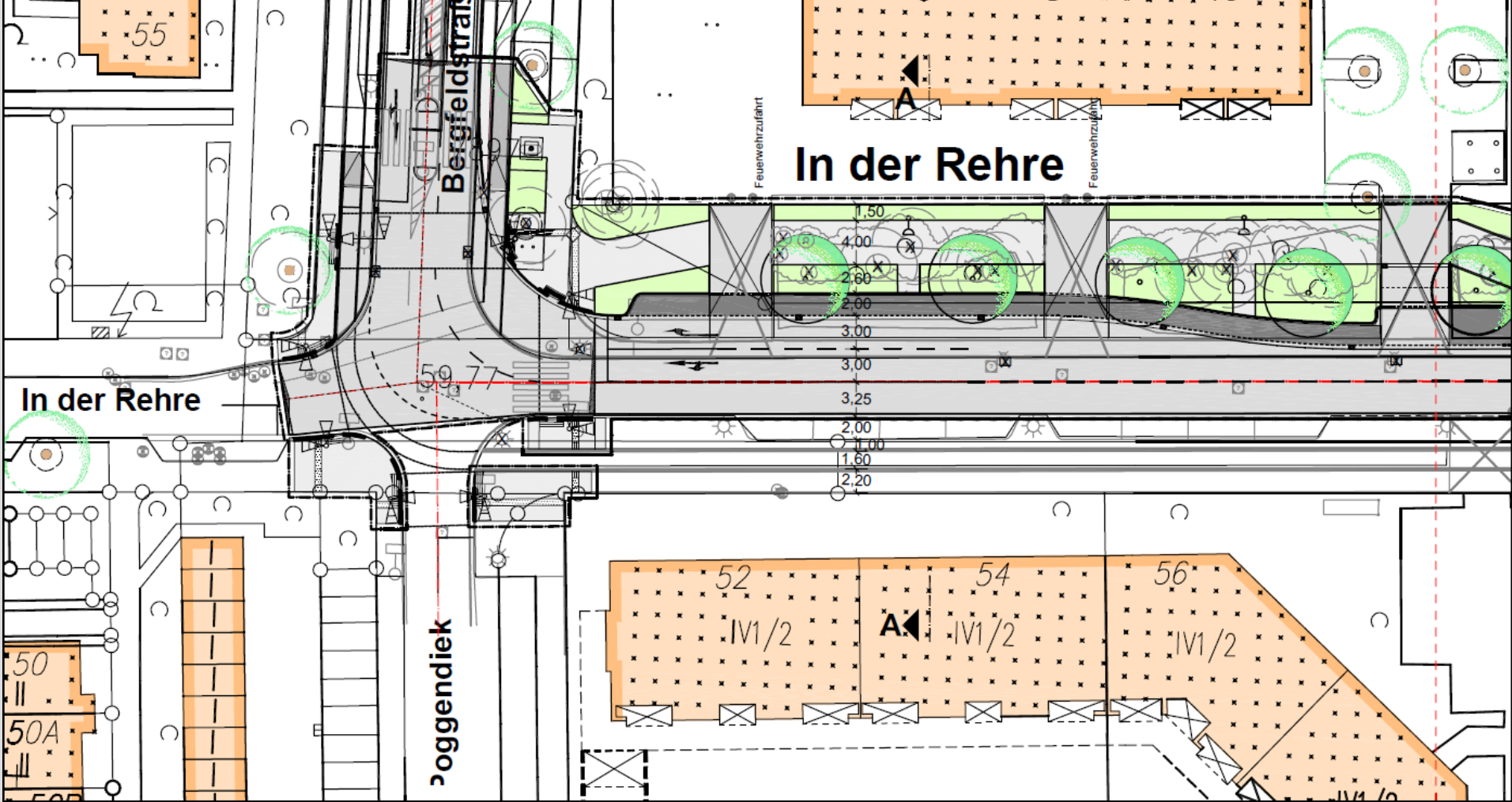
Landeshauptstadt

Hannover



	Gehweg (40/40/6)		Sicherheitsstreifen (20/10/6)		Grünfläche
	Richtungsfeld (Rippenplatte)		Bushaltestelle (Klinker)		neue Leuchte
	Sperrfeld (Rippenplatte)		Aufpflasterung (20/10/10)		neue LSA
	Auffindestreifen (Noppenplatte)		Überfahrt (20/10/8)		vorh. Baum
	Radweg (20/10/6; mit Klinker)		Parken (20/10/8)		neuer Baum
	kombinierter Geh-/Radweg (20/10/6)		Entwässerungsmulde		

**FACHBEREICH TIEFBAU**  
**Straßenplanung**  
 66.22  
 November 2017  
 Änderungen vorbehalten !

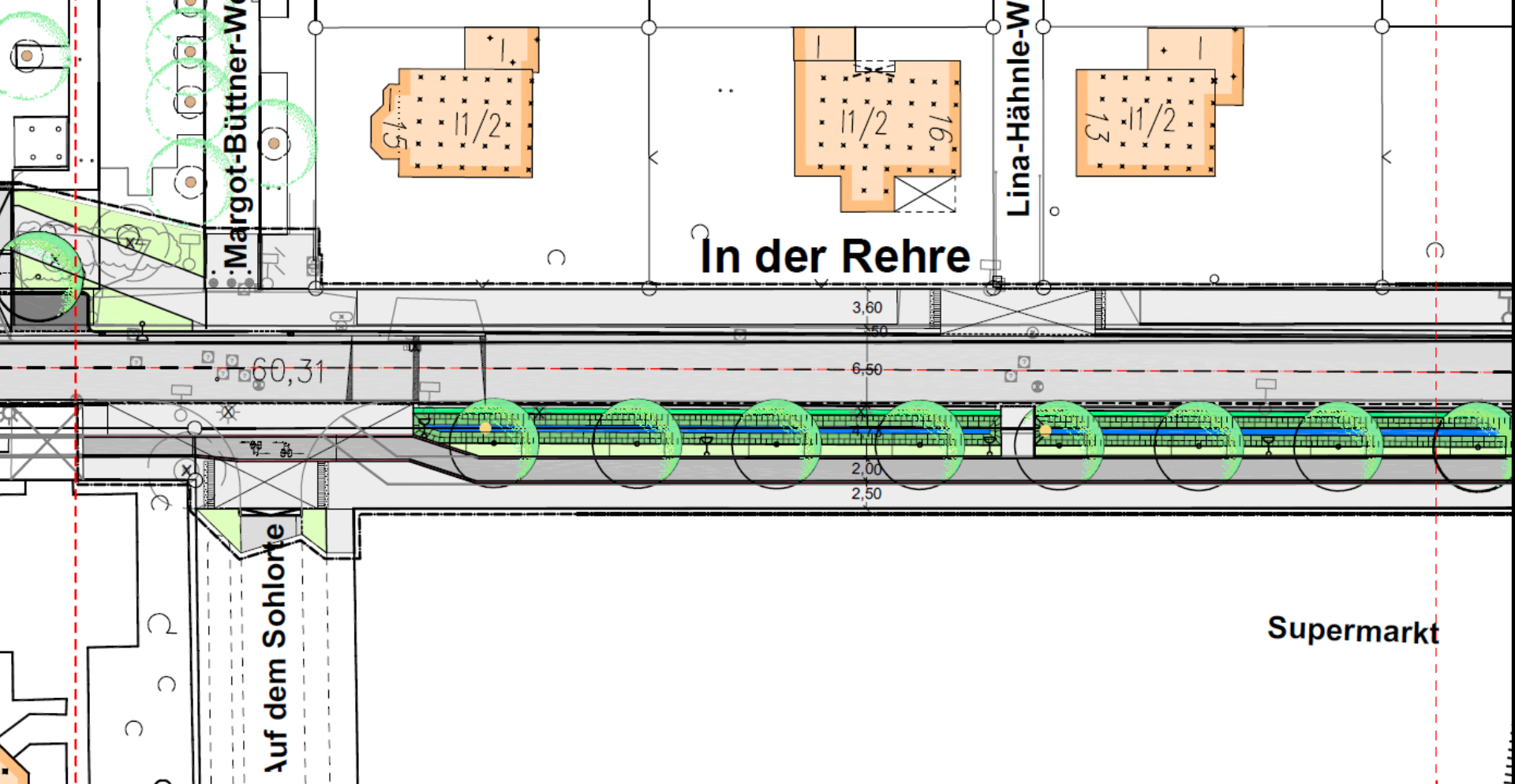


# In der Rehre

# In der Rehre

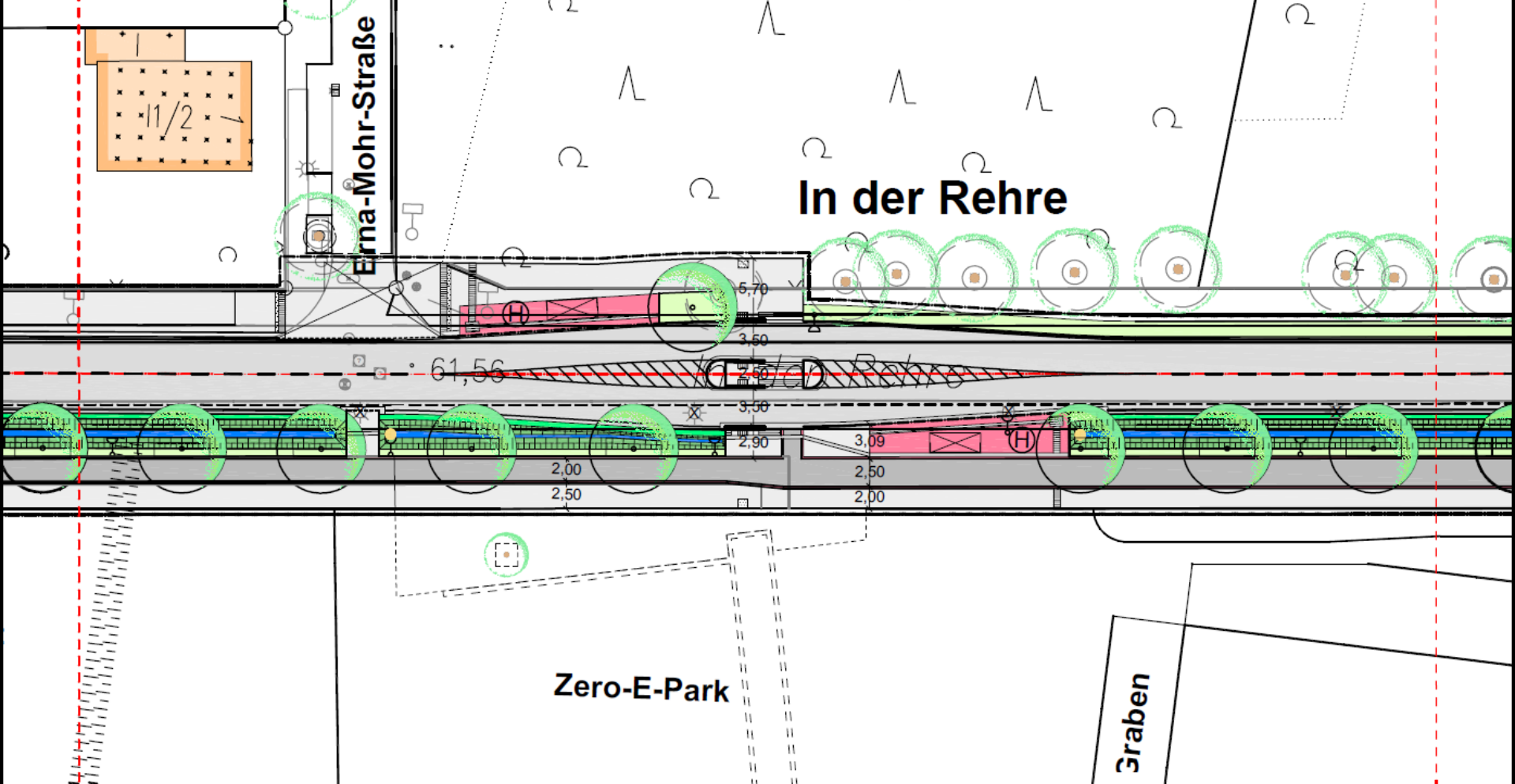
- |  |                                    |  |                               |  |              |
|--|------------------------------------|--|-------------------------------|--|--------------|
|  | Gehweg (40/40/6)                   |  | Sicherheitsstreifen (20/10/6) |  | Grünfläche   |
|  | Richtungsfeld (Rippenplatte)       |  | Bushaltestelle (Klinker)      |  | neue Leuchte |
|  | Sperrfeld (Rippenplatte)           |  | Aufpflasterung (20/10/10)     |  | neue LSA     |
|  | Auffindestreifen (Noppenplatte)    |  | Überfahrt (20/10/8)           |  | vorh. Baum   |
|  | Radweg (20/10/6; mit Klinker)      |  | Parken (20/10/8)              |  | neuer Baum   |
|  | kombinierter Geh-/Radweg (20/10/6) |  | Entwässerungsmulde            |  |              |

FACHBEREICH TIEFBAU  
 Straßenplanung  
 66.22  
 November 2017  
 Änderungen vorbehalten !



	Gehweg (40/40/6)		Sicherheitsstreifen (20/10/6)		Grünfläche
	Richtungsfeld (Rippenplatte)		Bushaltestelle (Klinker)		neue Leuchte
	Sperrfeld (Rippenplatte)		Aufpflasterung (20/10/10)		neue LSA
	Auffindestreifen (Noppenplatte)		Überfahrt (20/10/8)		vorh. Baum
	Radweg (20/10/6; mit Klinker)		Parken (20/10/8)		neuer Baum
	kombinierter Geh-/Radweg (20/10/6)		Entwässerungsmulde		

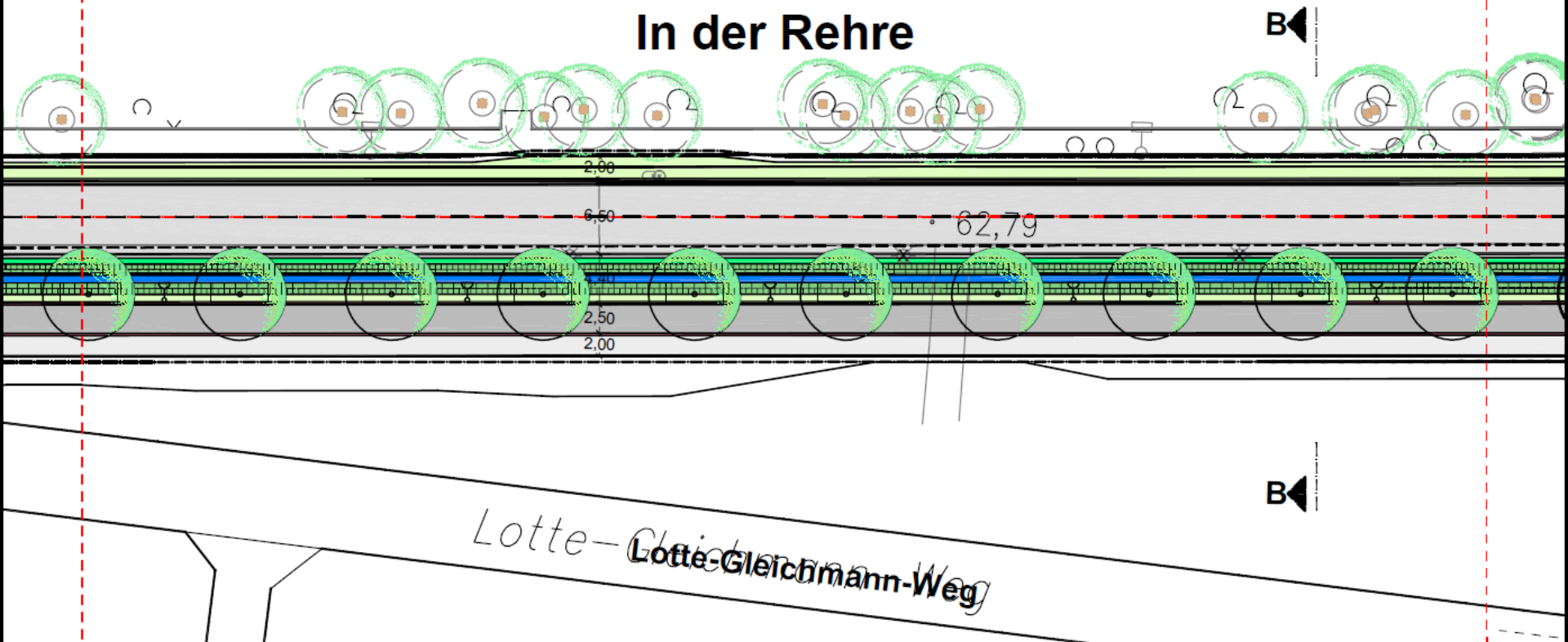
FACHBEREICH TIEFBAU  
 Straßenplanung  
 66.22  
 November 2017  
 Änderungen vorbehalten !



	Gehweg (40/40/6)		Sicherheitsstreifen (20/10/6)		Grünfläche
	Richtungsfeld (Rippenplatte)		Bushaltestelle (Klinker)		neue Leuchte
	Sperrfeld (Rippenplatte)		Aufpflasterung (20/10/10)		neue LSA
	Auffindestreifen (Noppenplatte)		Überfahrt (20/10/8)		vorh. Baum
	Radweg (20/10/6; mit Klinker)		Parken (20/10/8)		neuer Baum
	kombinierter Geh-/Radweg (20/10/6)		Entwässerungsmulde		

FACHBEREICH TIEFBAU  
 Straßenplanung  
 66.22  
 November 2017  
 Änderungen vorbehalten !

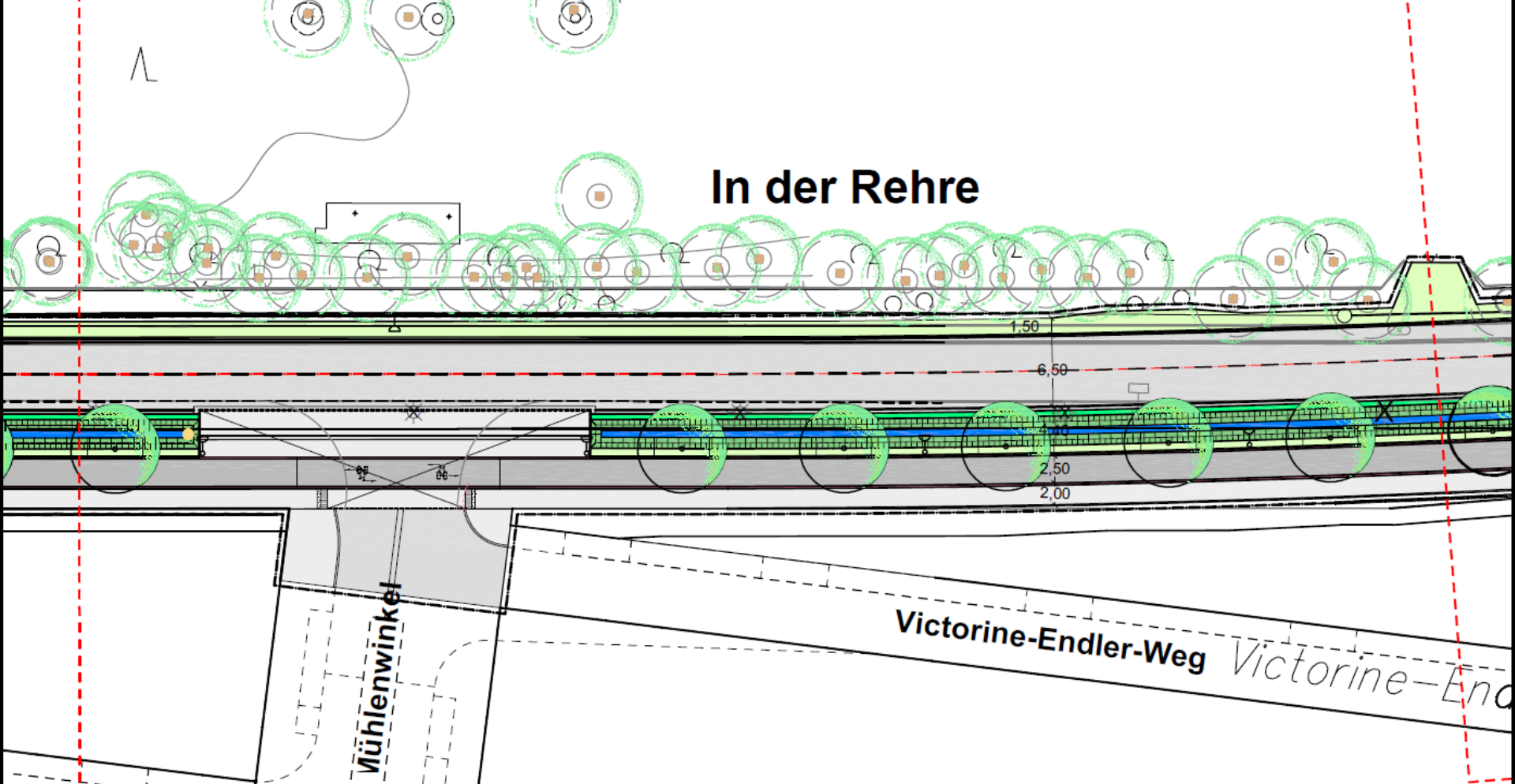
# In der Rehre



Gehweg (40/40/6)	Sicherheitsstreifen (20/10/6)	Grünfläche
Richtungsfeld (Rippenplatte)	Bushaltestelle (Klinker)	neue Leuchte
Sperrfeld (Rippenplatte)	Aufpflasterung (20/10/10)	neue LSA
Auffindestreifen (Noppenplatte)	Überfahrt (20/10/8)	vorh. Baum
Radweg (20/10/6; mit Klinker)	Parken (20/10/8)	neuer Baum
kombinierter Geh-/Radweg (20/10/6)	Entwässerungsmulde	

FACHBEREICH TIEFBAU  
 Straßenplanung  
 66.22  
 November 2017  
 Änderungen vorbehalten !

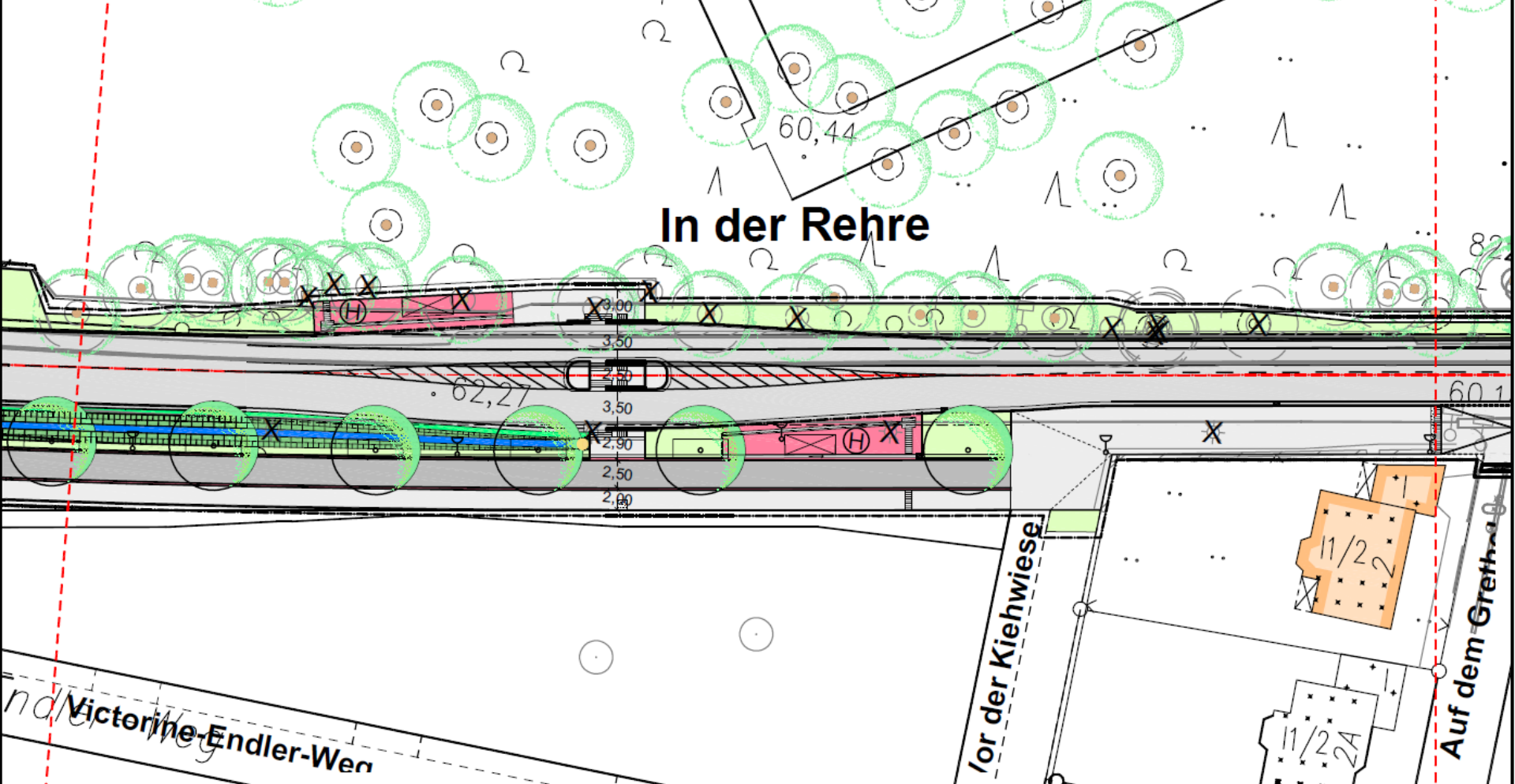
# In der Rehre



Gehweg (40/40/6)	Sicherheitsstreifen (20/10/6)	Grünfläche
Richtungsfeld (Rippenplatte)	Bushaltestelle (Klinker)	neue Leuchte
Sperrfeld (Rippenplatte)	Aufpflasterung (20/10/10)	neue LSA
Auffindestreifen (Noppenplatte)	Überfahrt (20/10/8)	vorh. Baum
Radweg (20/10/6; mit Klinker)	Parken (20/10/8)	neuer Baum
kombinierter Geh-/Radweg (20/10/6)	Entwässerungsmulde	

FACHBEREICH TIEFBAU  
 Straßenplanung  
 66.22  
 November 2017  
 Änderungen vorbehalten !

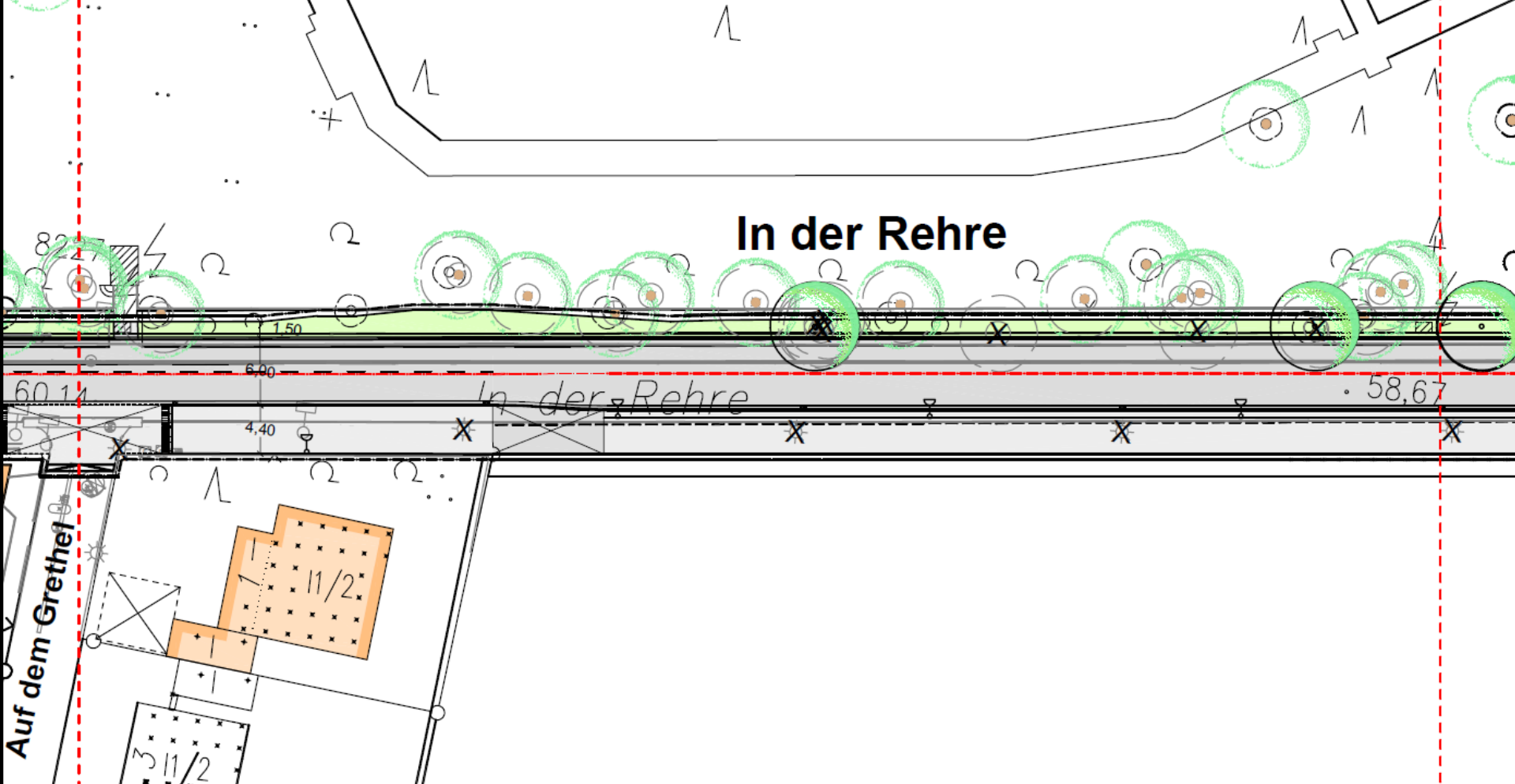
# In der Rehre



	Gehweg (40/40/6)		Sicherheitsstreifen (20/10/6)		Grünfläche
	Richtungsfeld (Rippenplatte)		Bushaltestelle (Klinker)		neue Leuchte
	Sperrfeld (Rippenplatte)		Aufpflasterung (20/10/10)		neue LSA
	Auffindestreifen (Noppenplatte)		Überfahrt (20/10/8)		vorh. Baum
	Radweg (20/10/6; mit Klinker)		Parken (20/10/8)		neuer Baum
	kombinierter Geh-/Radweg (20/10/6)		Entwässerungsmulde		

FACHBEREICH TIEFBAU  
 Straßenplanung  
 66.22  
 November 2017  
 Änderungen vorbehalten !

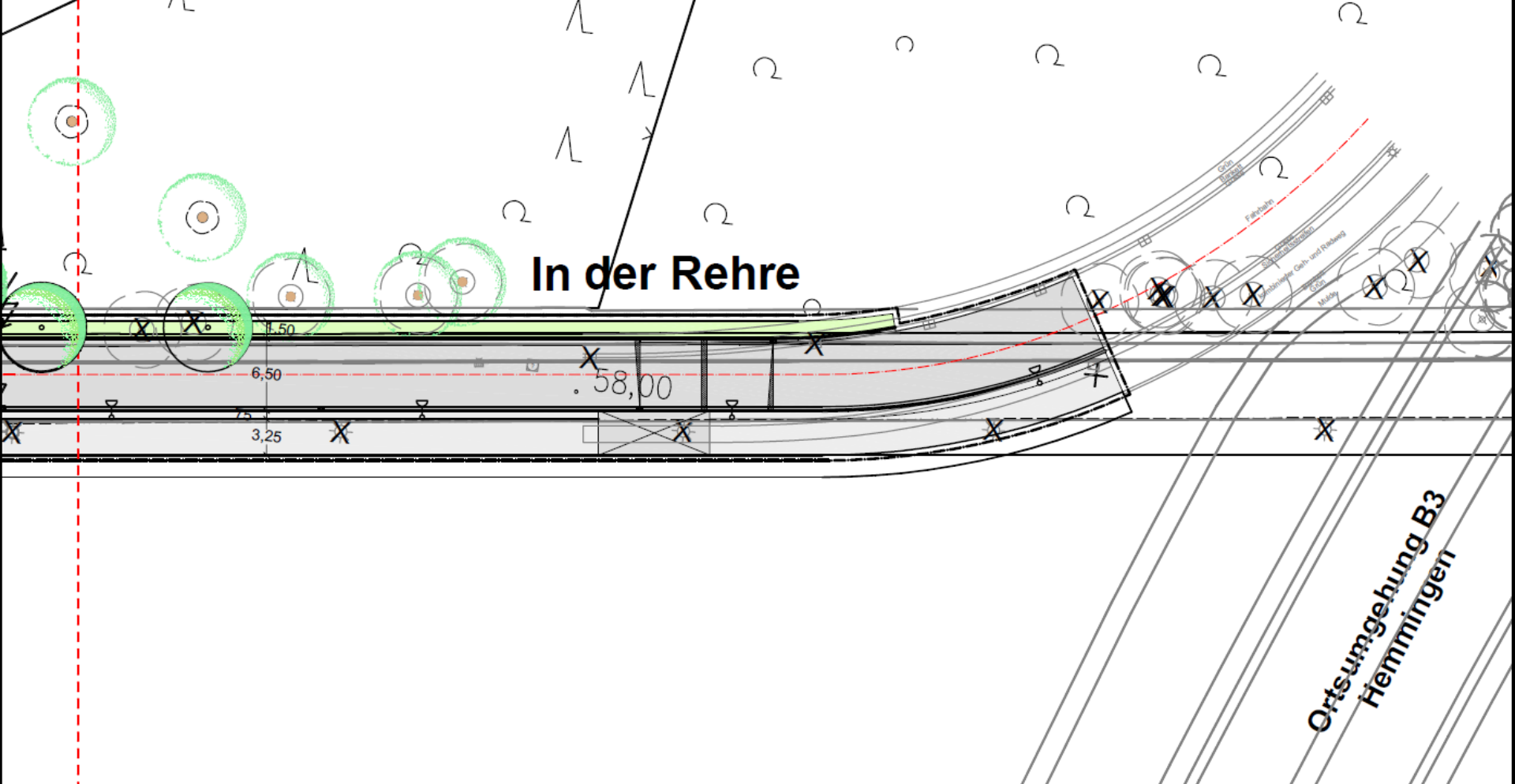




# In der Rehre

	Gehweg (40/40/6)		Sicherheitsstreifen (20/10/6)		Grünfläche
	Richtungsfeld (Rippenplatte)		Bushaltestelle (Klinker)		neue Leuchte
	Sperrfeld (Rippenplatte)		Aufpflasterung (20/10/10)		neue LSA
	Auffindestreifen (Noppenplatte)		Überfahrt (20/10/8)		vorh. Baum
	Radweg (20/10/6; mit Klinker)		Parken (20/10/8)		neuer Baum
	kombinierter Geh-/Radweg (20/10/6)		Entwässerungsmulde		

FACHBEREICH TIEFBAU  
 Straßenplanung  
 66.22  
 November 2017  
 Änderungen vorbehalten !



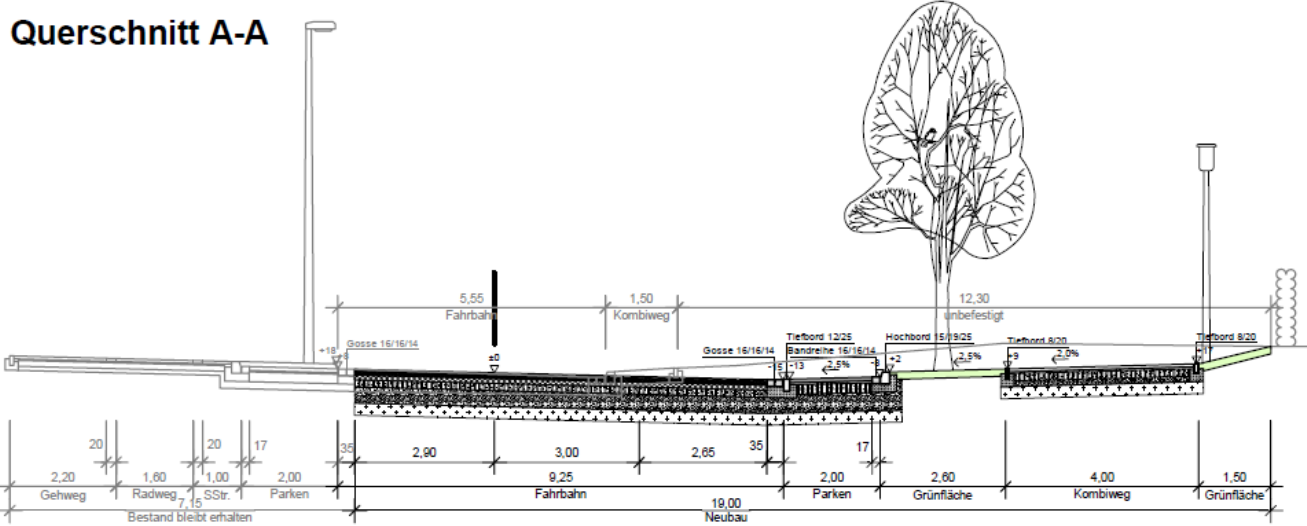
# In der Rehre

Ortsumgehung B3  
Hemmingen

	Gehweg (40/40/6)		Sicherheitsstreifen (20/10/6)		Grünfläche
	Richtungsfeld (Rippenplatte)		Bushaltestelle (Klinker)		neue Leuchte
	Sperrfeld (Rippenplatte)		Aufpflasterung (20/10/10)		neue LSA
	Auffindestreifen (Noppenplatte)		Überfahrt (20/10/8)		vorh. Baum
	Radweg (20/10/6; mit Klinker)		Parken (20/10/8)		neuer Baum
	kombinierter Geh-/Radweg (20/10/6)		Entwässerungsmulde		

FACHBEREICH TIEFBAU  
Straßenplanung  
66.22  
November 2017  
Änderungen vorbehalten !

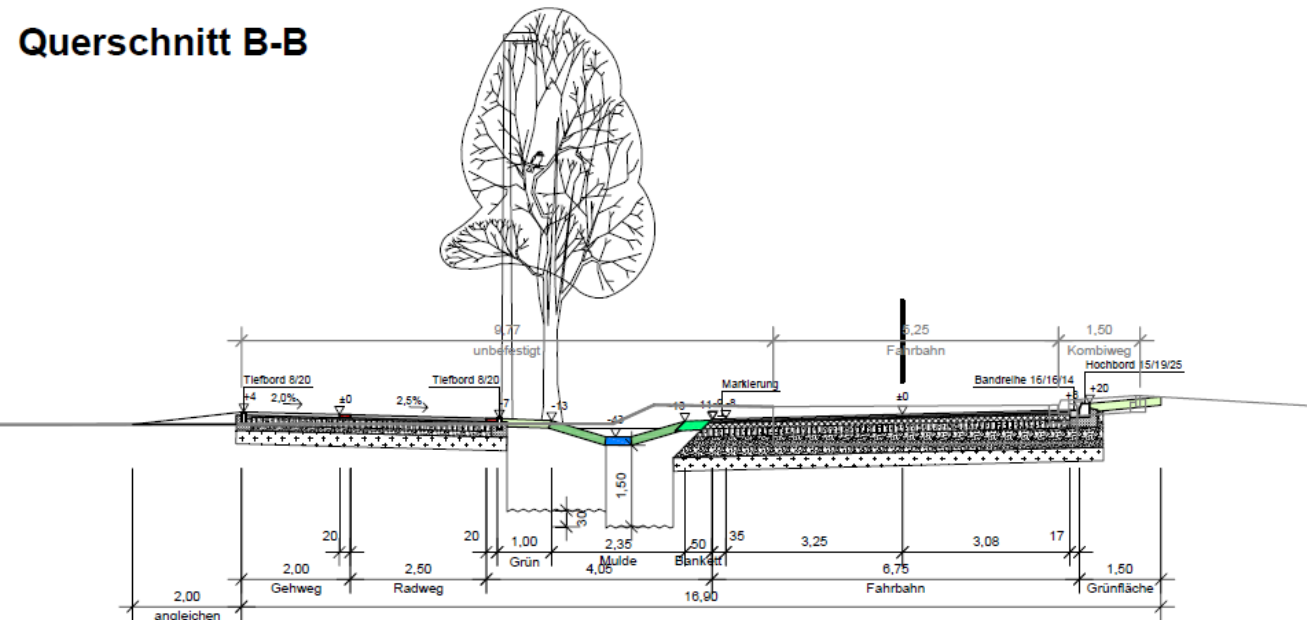
## Querschnitt A-A



## Befestigungen:

- Gehweg (Platten 40/40/6)
- Richtungsfeld (Rippenplatte)
- Sperrfeld (Rippenplatte)
- Auffindestreifen (Noppenplatte)
- Radweg (Pflaster 20/10/6; mit Klinker)
- kombinierter Geh-/Radweg (Pflaster 20/10/6)
- Sicherheitsstreifen (Pflaster 20/10/6)
- Bushaltestelle (Klinker 20/10/6,2)
- Aufpflasterung (Pflaster 20/10/10)
- Überfahrt (Pflaster 20/10/6-10)
- Parken (Pflaster 20/10/8)
- Grünfläche (Raseneinsaat)
- Fahrbahn (Asphalt)
- Gosse (Pflaster 16/16/14)
- Bankett (Schotterrasen)
- Entwässerungsmulde (Raseneinsaat)

## Querschnitt B-B

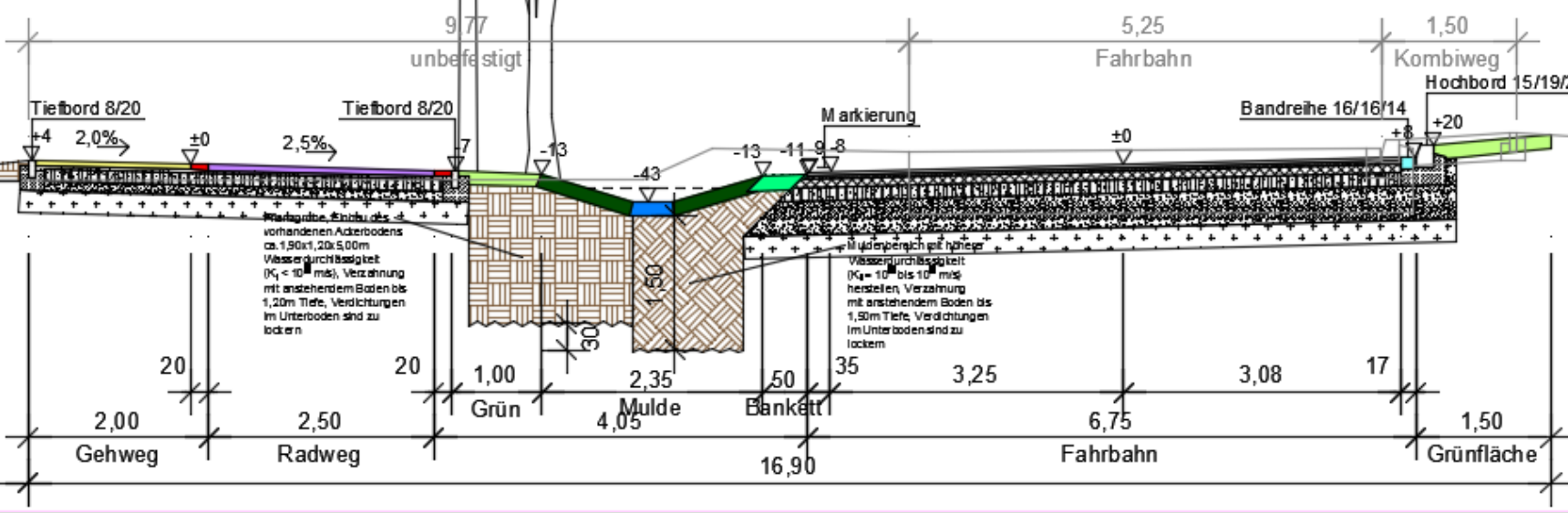
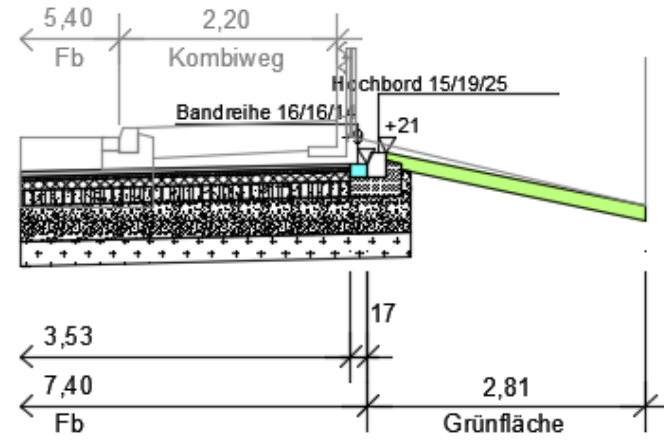


FACHBEREICH TIEFBAU  
 Straßenplanung  
 66.22  
 November 2017  
 Änderungen vorbehalten !

# Querschnitt C-C

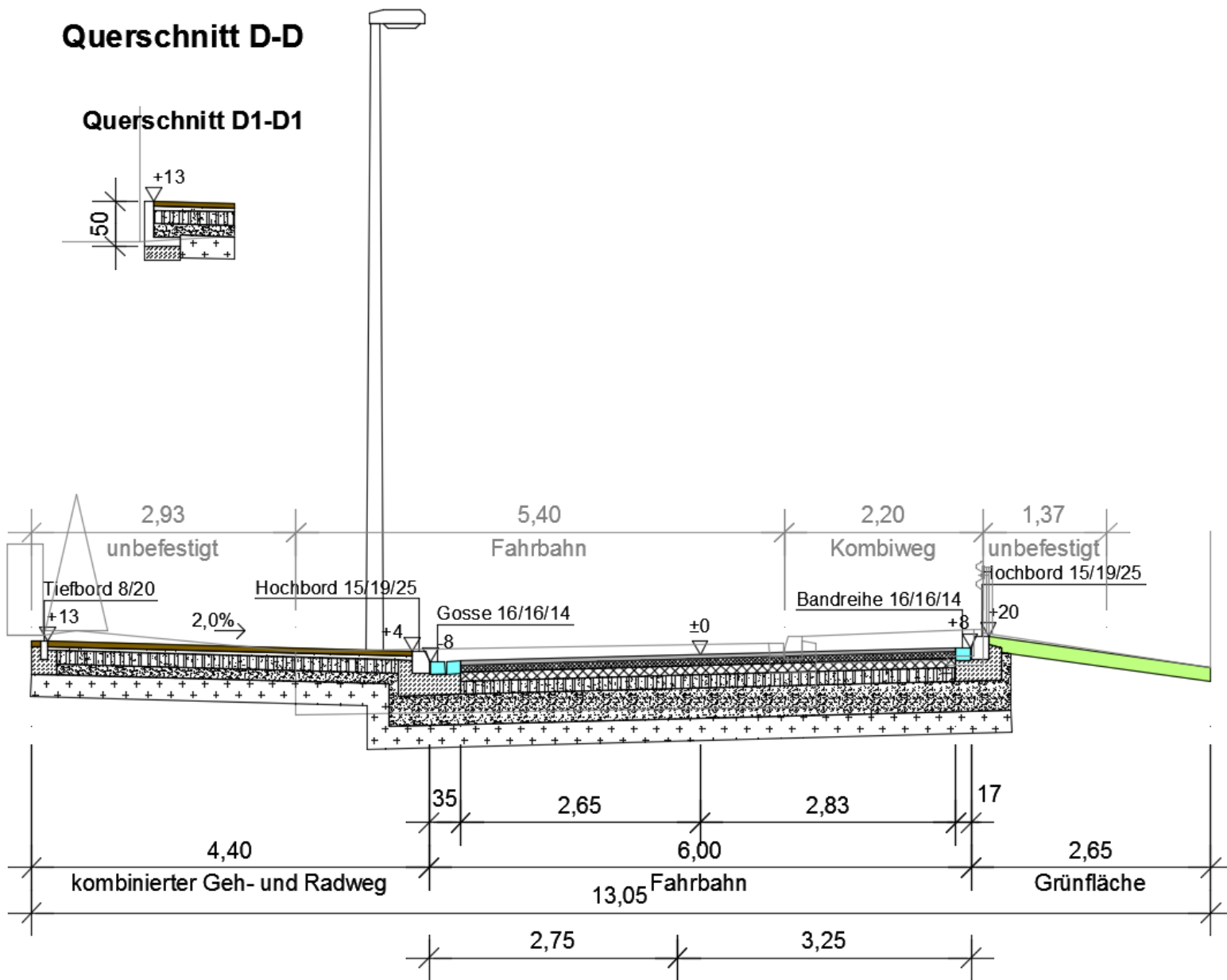


# Querschnitt C1-C1

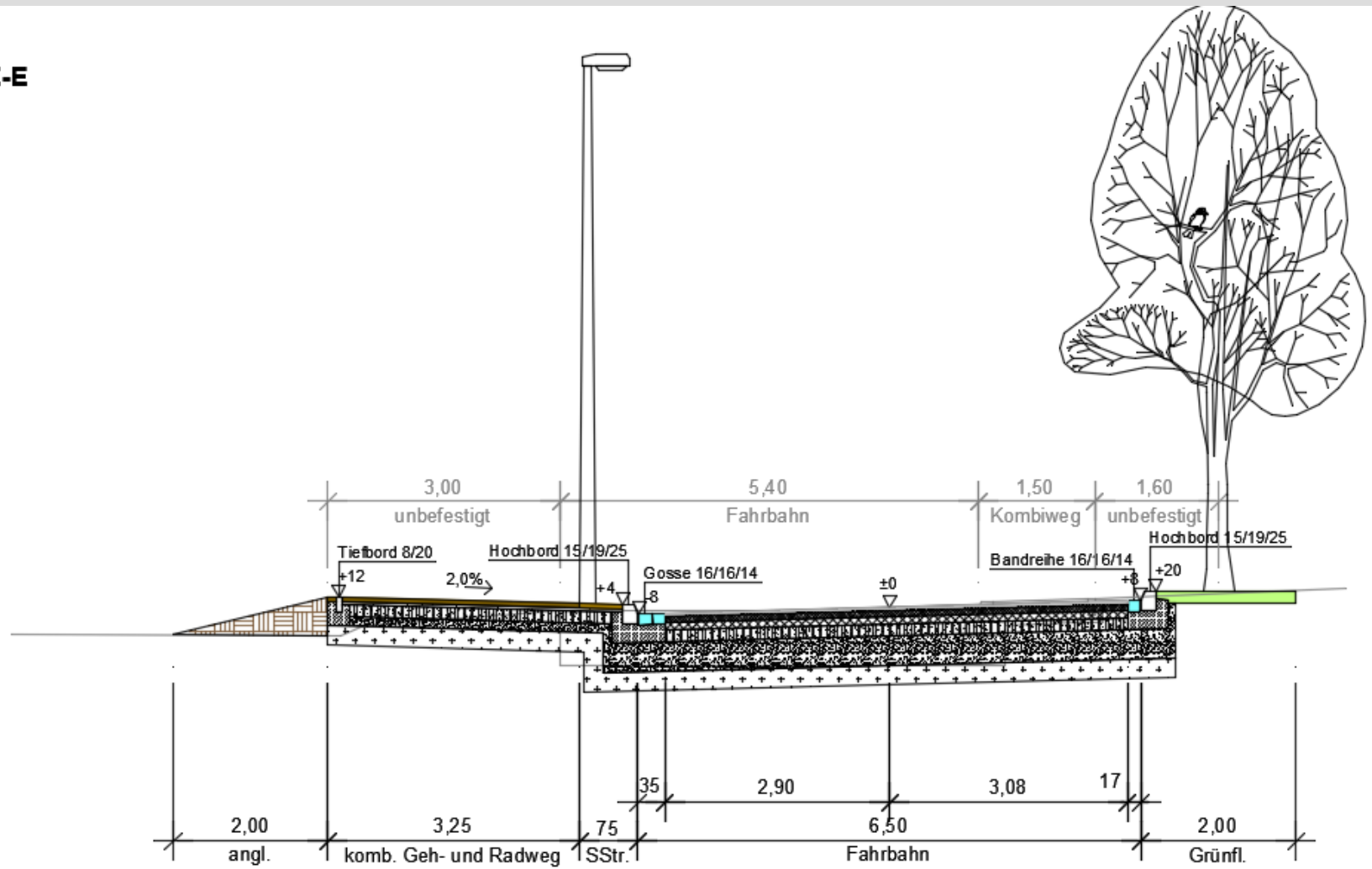


# Querschnitt D-D

## Querschnitt D1-D1



# Querschnitt E-E



Vielen Dank für ihre Aufmerksamkeit!