



Gehölzpflanzungen im LSG-HS5 - Wettberger Holz



Hintergrund – Ersatzmaßnahmen für B-Plan und Programm „Mehr Natur in der Stadt“

Kompensationsflächen für Eingriffe im Stadtgebiet

- Ausgleich & Ersatz – von Wald
- Investor für Finanzierung

„Mehr Natur in der Stadt“

- Programm zur Verbesserung der biologischen Vielfalt in Hannover – aus drei verschiedenen Handlungsfeldern
- Inhalte u.a. das „Maßnahmenprogramm zur Entwicklung der Landschaftsräume“



Hintergrund – Ersatzmaßnahmen für B-Plan und Programm „Mehr Natur in der Stadt“

Kompensationsflächen

- Ausgleich &
 - Investor für
- ### „Mehr Natur in der Stadt“
- Programm zur
 - aus drei vers
 - Inhalte u.a. (
 - Landschafts



Vielfalt in Hannover –
Entwicklung der





Das Maßnahmenprogramm zur Entwicklung der Landschaftsräume – Wettbergen-Hirtenbach

Noreen Karaman-Beck
Ulrich Schmersow

Landeshauptstadt

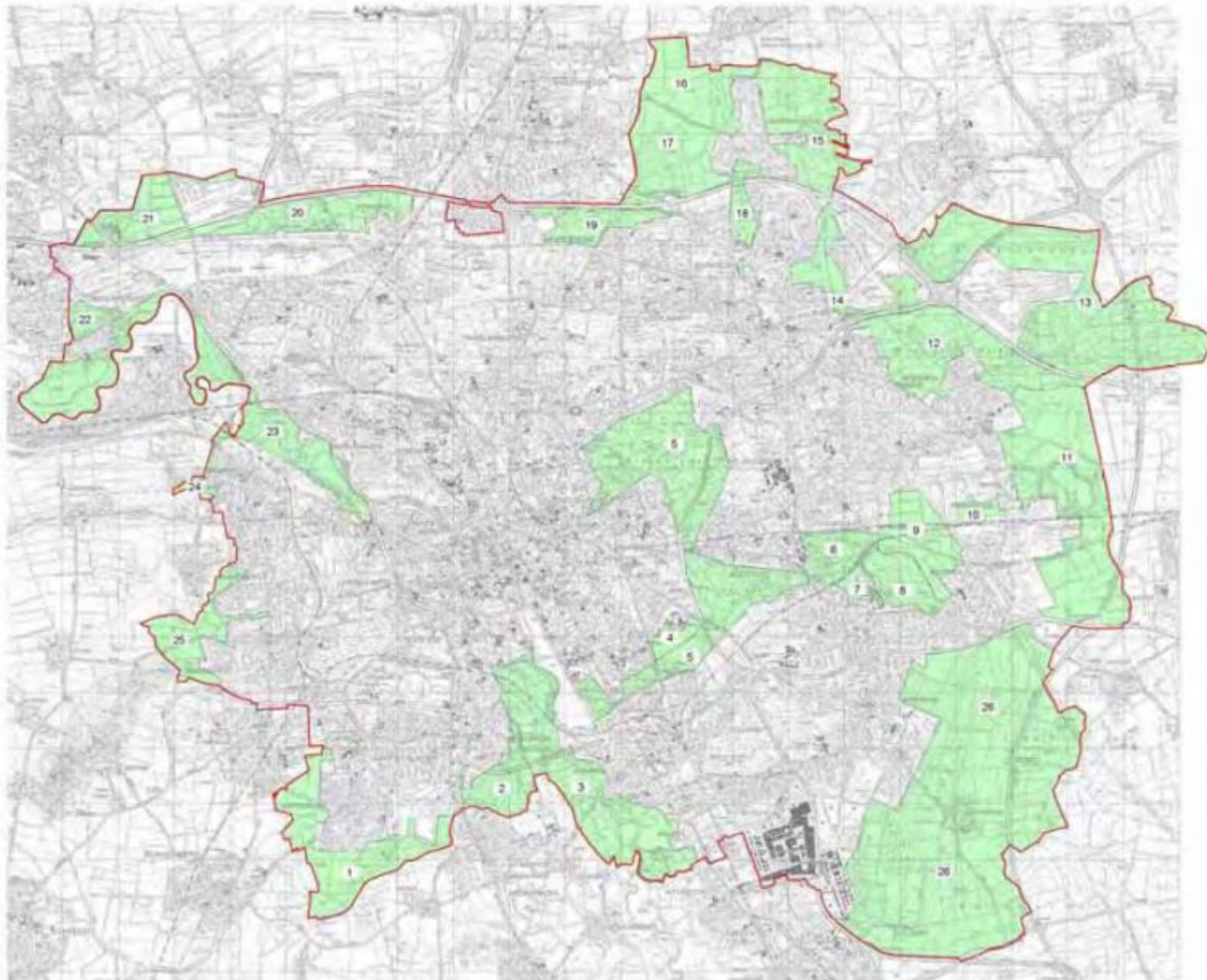
Hannover

Fachbereich Umwelt und Stadtgrün
Bereich Forsten, Landschaftsräume
und Naturschutz





Landschaftsräume Hannovers

Übersicht



Legende

-  Stadtgrenze von Hannover
-  Landschaftsraum
- 1** Nummer der Landschaftsräume im Maßnahmenprogramm

Maßstab 1 : 70.000

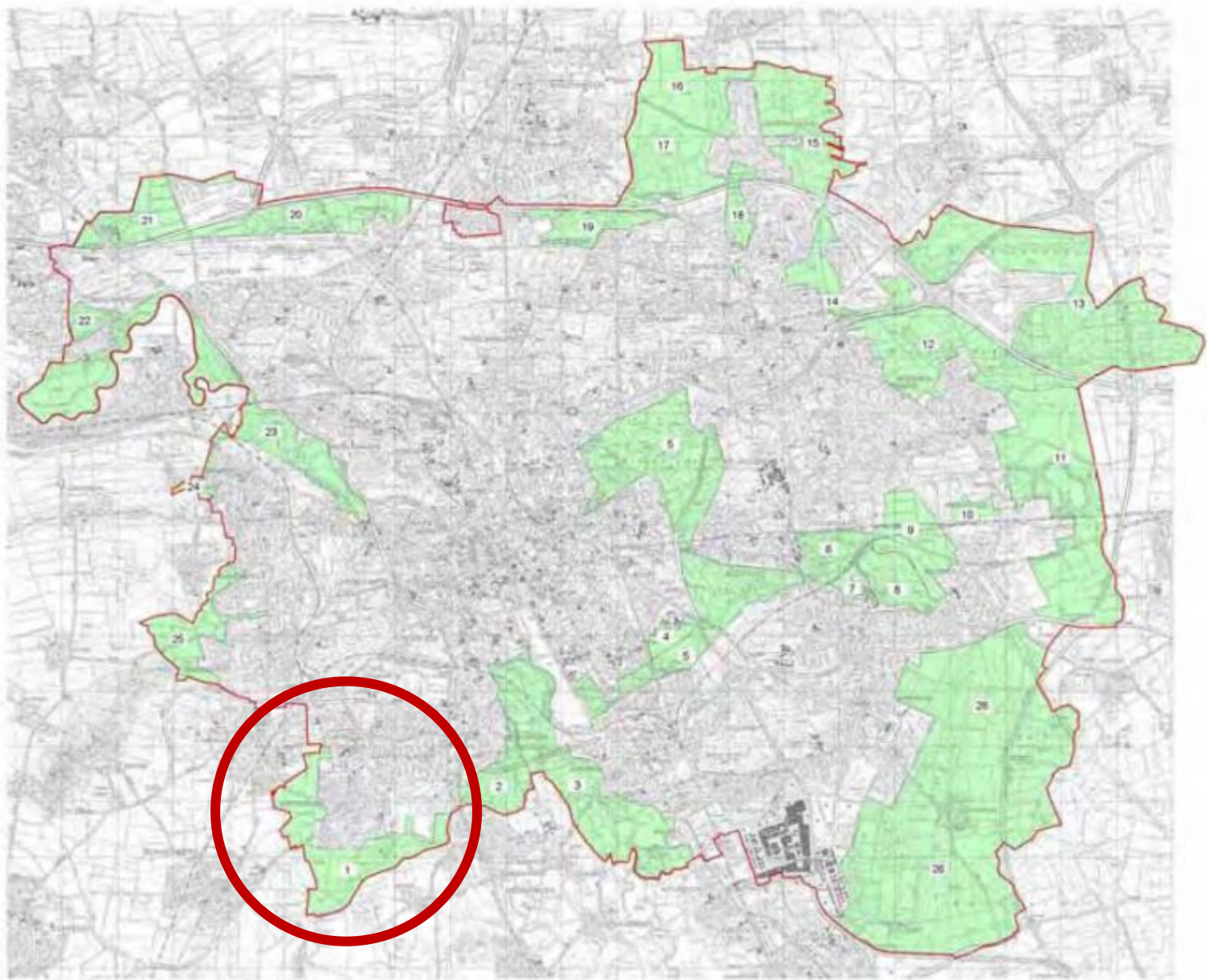
Kartengrundlage:
Geoinformation Hannover
Stadtkarte Hannover - M 1 : 20.000 i. O.





Maßnahmen zur Entwicklung von
Landschaftsräumen
Umsetzungszeitraum 2006 – 2010

Landschaftsräume Hannovers

Übersicht



Legende

-  Stadtgrenze von Hannover
-  Landschaftsraum
- 1** Nummer der Landschaftsräume im Maßnahmenprogramm

Maßstab 1 : 70.000
Kartengrundlage:
Geoinformation Hannover
Stadtkarte Hannover - M 1 : 20.000 i. O.



Maßnahmen zur Entwicklung von
Landschaftsräumen
Umsetzungszeitraum 2006 – 2010

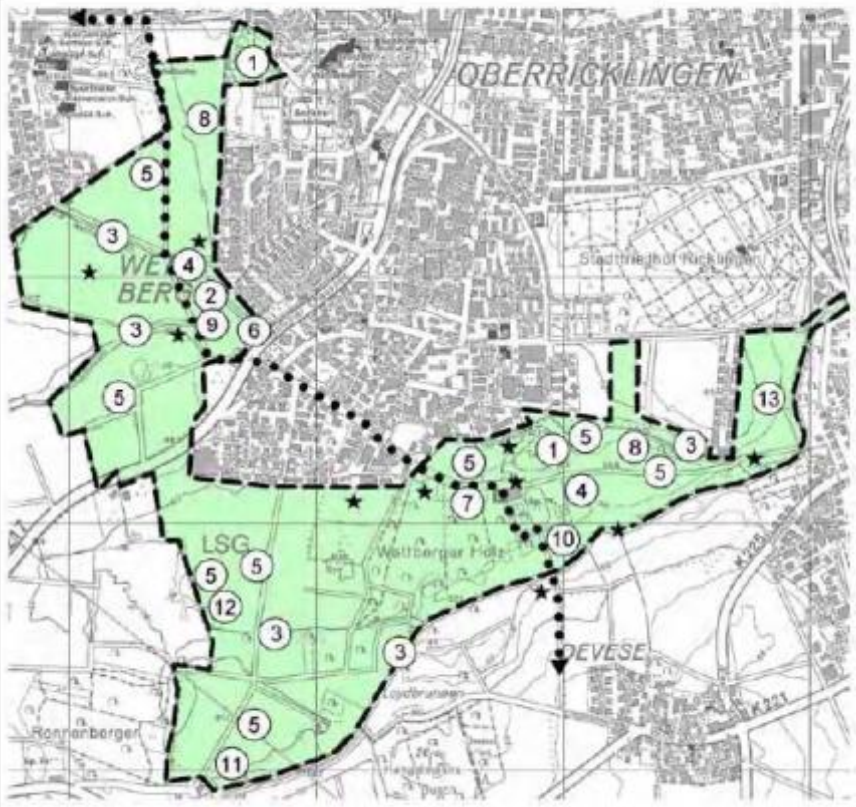
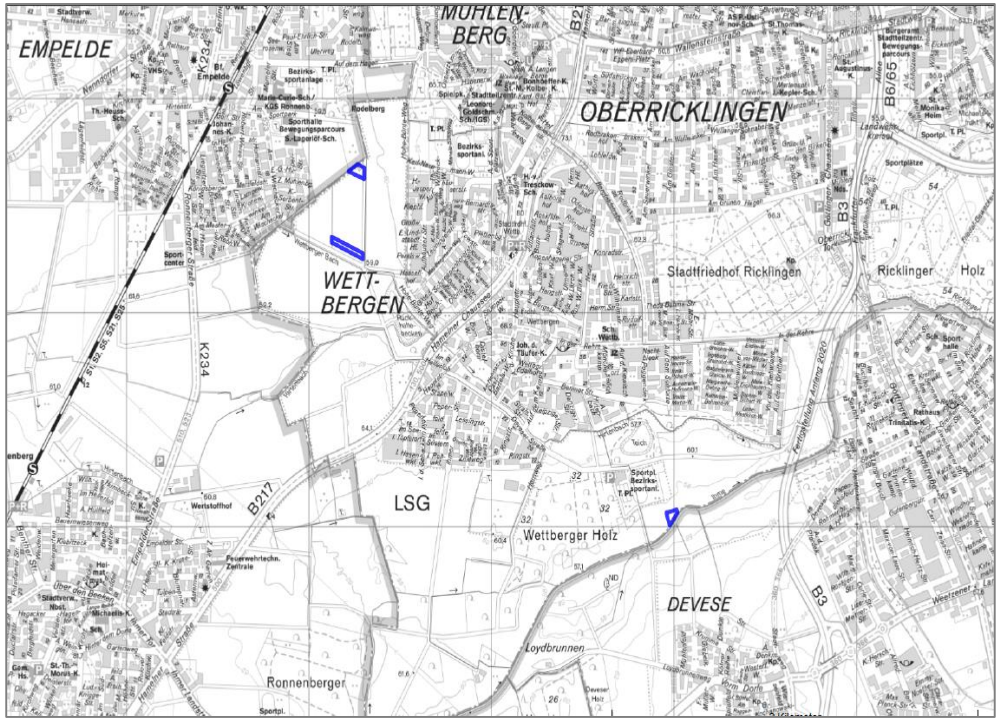
Noreen Karaman-Beck
Ulrich Schmiersow

Landeshauptstadt  Hannover

Fachbereich Umwelt und Stadtgrün
Bereich Forsten, Landschaftsräume
und Naturschutz



Betreffende Flurstücke



Maßnahmen bis 2010

- 1 Naturnahe Umgestaltung des Regenwasser-rückhaltebeckens (RRB) (K)
 - 2 Erweiterung des RRB als naturnahes Trockenbecken
 - 3 Naturnahe Umgestaltung und Aufwertung des Fließgewässers und seiner Randbereiche (K)
 - 4 Anlage einer Streuobstwiese (K)
 - 5 Anpflanzung von Gehölzen (K)
 - 6 Lärmschutzmaßnahme
 - 7 Aufgabe des Bolzplatzes / Vergrößerung der Waldfläche (K)
 - 8 Neuanlage einer Wegeverbindung
 - 9 Anpflanzung von Bäumen
 - 10 Wegeverbesserung
 - 11 Umwandlung von Acker in extensives Grünland (K)
 - 12 Anlage eines Stillgewässers
 - 13 Anlage eines Wäldchens (K)
- ★ seit 1998 umgesetzte Maßnahmen
- ◀ • • ▶ Route „Der Grüne Ring“



Maßnahmen zur Entwicklung von Landschaftsräumen Umsetzungszeitraum 2006 - 2010

Kartengrundlage:
GeoInformation Hannover
Stadtkarte Hannover - M 1 : 20.000

Noreen Karaman-Beck
Ulrich Schmiersow

Landeshauptstadt



Fachbereich Umwelt und Stadtgrün
Bereich Forsten, Landschaftsräume
und Naturschutz





Detailansicht auf Luftbild





Geplante Pflanzungen

Laubgehölze / Bäume:

- Stieleiche
- Traubeneiche
- Hainbuche
- Flatterulme
- Bergulme
- Erle
- Winterlinde
- Sommerlinde

Sträucher:

- Roter Holunder
- Zweigriffliger Weißdorn
- Echte Traubenkirsche

mosaikartige Clusterpflanzung

Pflanzverband 1,5 x 1,5 m, kleines Sortiment 2.0, 15 – 30 cm

Entwicklung eines Waldrandes, durch Pflanzung von standortangepassten Sträuchern

Konkrete Planungen, Pflanzpläne und Ausschreibung für den Bau stehe noch aus – geplant für bis spätestens **Januar 2021**

Rückmeldung von Unterer Naturschutzbehörde und Waldbehörde stehen aus



Vielen Dank für Ihre Aufmerksamkeit!



Noreen Karaman-Beck
Ulrich Schmiersow

Landeshauptstadt



Hannover

Fachbereich Umwelt und Stadtgrün
Bereich Forsten, Landschaftsräume
und Naturschutz

