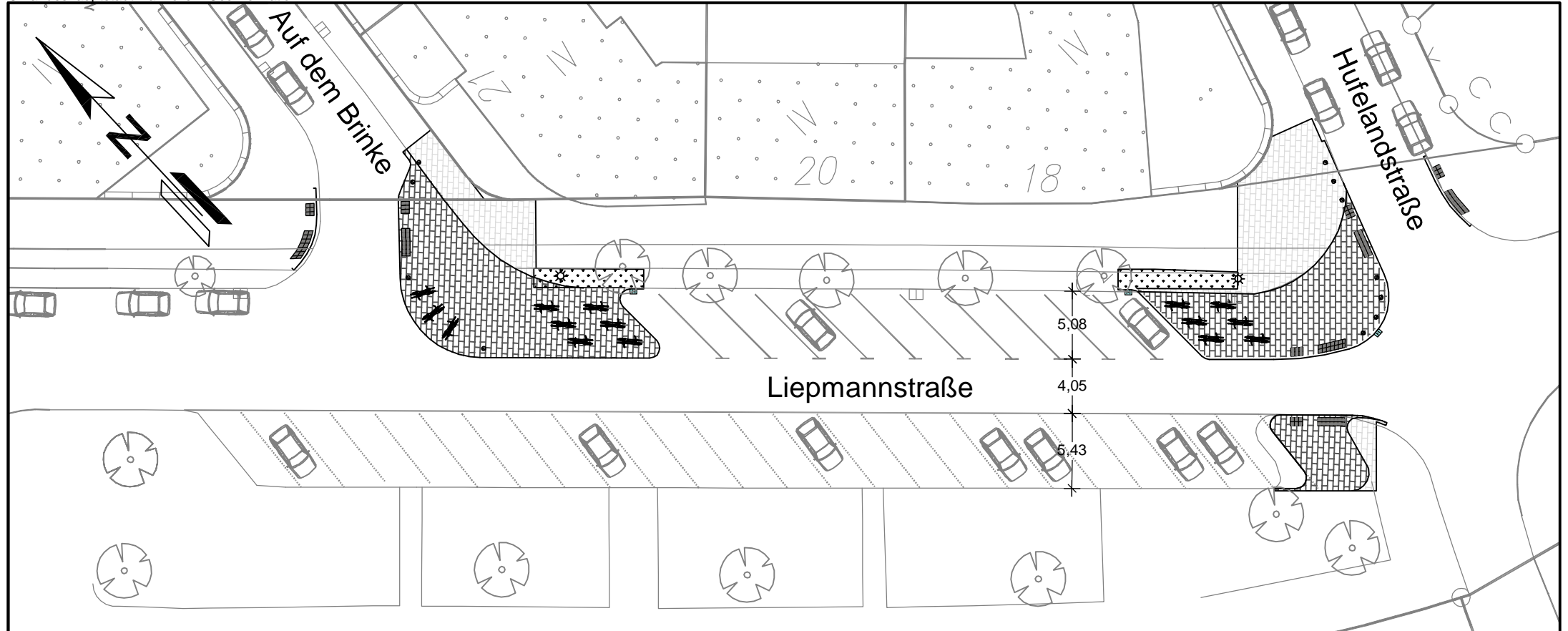








Basisdaten: Stadtkarte 1:1000
© Landeshauptstadt Hannover - Geoinformation



Legende

-  vorgezogene Nebenfläche
-  Bestand - Angleichungsfläche
-  Taktile Elemente
-  Grünfläche
-  Fahrradbügel
-  Stahlpoller

FACHBEREICH TIEFBAU
Straßenplanung
66.21
Aug. 2016
Änderungen vorbehalten !

Anlage 1 zur
Drucksache Nr.

/ 2016