

211. Änderungsverfahren zum Flächennutzungsplan PLANZEICHENERKLÄRUNG

ART DER NUTZUNG

BAUFLÄCHEN

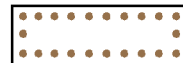
WOHNBAUFLÄCHE



GEWERBLICHE BAUFLÄCHE



FLÄCHE FÜR DEN GEMEINBEDARF




GRÜN - UND WASSERFLÄCHEN

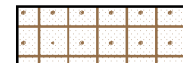
ALLGEMEINE GRÜNFLÄCHE



WALDFLÄCHE



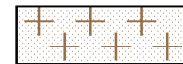
KLEINGARTENFLÄCHE



SPORTFLÄCHE



FRIEDHOF



WASSERFLÄCHE



VERKEHRSFLÄCHEN

HAUPTVERKEHRSSTRASSE



STADTBAHN

MIT TUNNELSTATION



U - BAHN



SONSTIGE DARSTELLUNGEN

MASSNAHMEN FÜR BODEN, NATUR UND LANDSCHAFT



KENNZEICHNUNGEN

SENKUNGSGBIET ODER STILLGELEGTER UNTERTAGEBAU



EINRICHTUNGEN FÜR DEN GEMEINBEDARF

AUSBILDUNG

SCHULE-ALLGEMEINBILDEND



SOZIALES UND GESUNDHEIT

KINDERTAGESSTÄTTE



ALTENEINRICHTUNG



KULTUR UND FREIZEIT

KIRCHLICHES GEMEINDEZENTRUM



HALLENBAD



SPIELPARK




SONSTIGE EINRICHTUNGEN

KOMMUNALVERWALTUNG



BEREICH MIT MARKTFUNKTION



VERSORGUNGSEINRICHTUNGEN UND LEITUNGEN

FERNSPRECHVERMITTLUNGSSTELLE



LEITUNGEN : GAS



 WASSER



ÄNDERUNGSBEREICH

