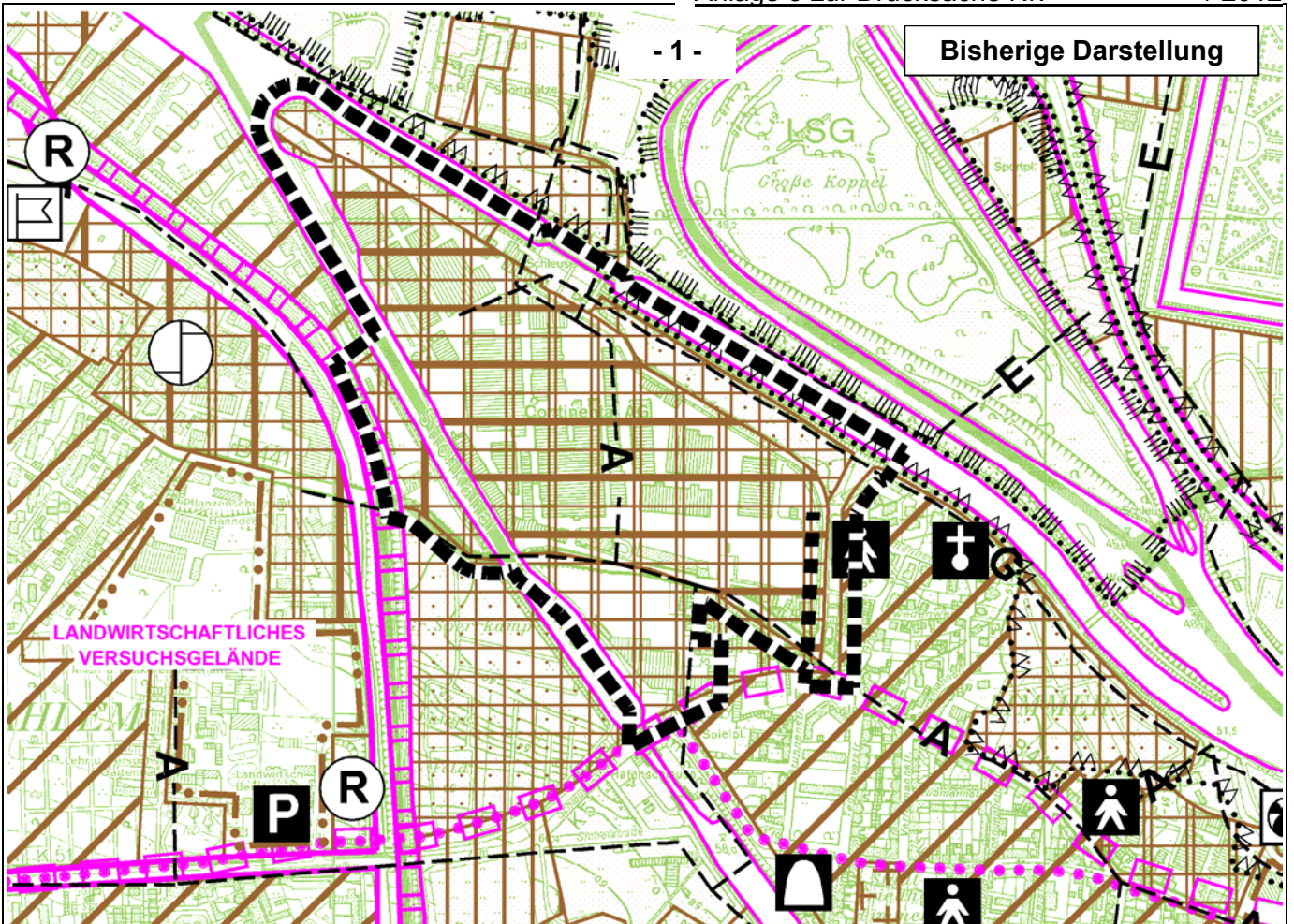


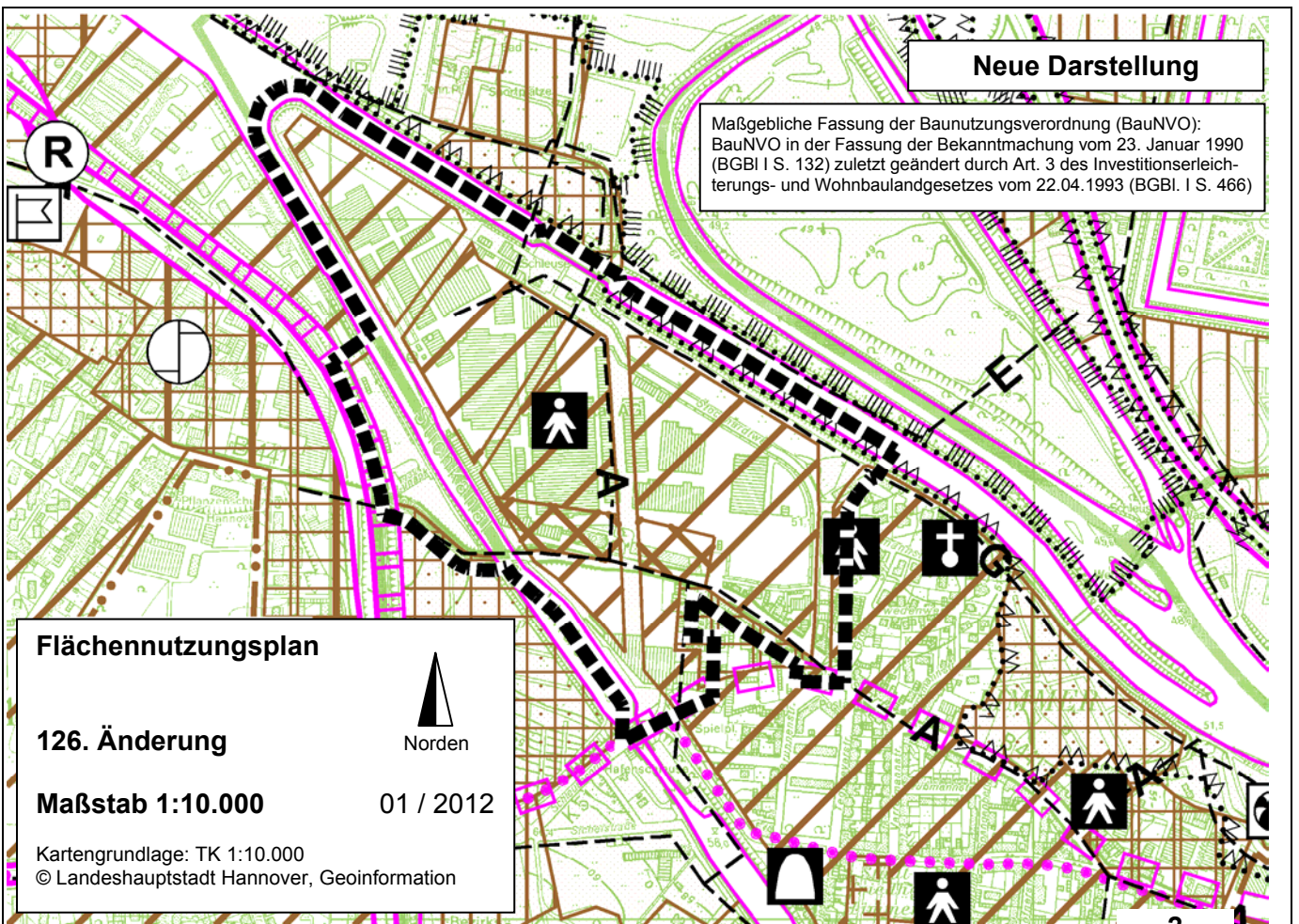
- 1 -

Bisherige Darstellung



Neue Darstellung

Maßgebliche Fassung der Baunutzungsverordnung (BauNVO):
BauNVO in der Fassung der Bekanntmachung vom 23. Januar 1990
(BGBl. I S. 132) zuletzt geändert durch Art. 3 des Investitionserleichterungs- und Wohnbaulandgesetzes vom 22.04.1993 (BGBl. I S. 466)



Flächennutzungsplan

126. Änderung

Maßstab 1:10.000

Kartengrundlage: TK 1:10.000

© Landeshauptstadt Hannover, Geoinformation



01 / 2012

- 2 -

126. Änderungsverfahren zum Flächennutzungsplan PLANZEICHENERKLÄRUNG

ART DER NUTZUNG

BAUFLÄCHEN

WOHNBAUFLÄCHE



GEMISCHTE BAUFLÄCHE



GEWERBLICHE BAUFLÄCHE



GEWERBEGEBIET



INDUSTRIEGEBIET



SONDERBAUFLÄCHE



Nähere Zweckbestimmung von Sonderbauflächen / Sondergebieten:

Landwirtschaftliches Versuchsgelände

**LANDWIRTSCHAFTLICHES
VERSUCHSGELÄNDE**

GRÜN - UND WASSERFLÄCHEN

ALLGEMEINE GRÜNFLÄCHE



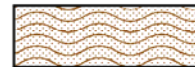
KLEINGARTENFLÄCHE



SPORTFLÄCHE



FREIBAD



WASSERFLÄCHE



VERKEHRSFLÄCHEN

HAUPTVERKEHRSSTRASSE



FLÄCHE FÜR DIE EISENBAHN

MIT HALTEPUNKT



STADTBahn

MIT TUNNELSTATION



U - BAHN



SONSTIGE DARSTELLUNGEN

LANDSCHAFTSSCHUTZGEBIET



ÜBERSCHWEMMUNGSGEBIET



IMMISSIONSSCHUTZ



EINRICHTUNGEN FÜR DEN GEMEINBEDARF

SOZIALES UND GESUNDHEIT

KINDERTAGESSTÄTTE



KULTUR UND FREIZEIT

KIRCHLICHES GEMEINDEZENTRUM



SPIELPARK



FESTPLATZ



VERKEHR

UMSTEIGE - EINRICHTUNG PARK AND RIDE



SONSTIGE EINRICHTUNGEN

ZIVILSCHUTZ



VERSORGUNGSEINRICHTUNGEN UND LEITUNGEN

ABWASSERPUMPANLAGE



REGENWASSERRÜCKHALTEBECKEN



LEITUNGEN : ELEKTRIZITÄT



 ABWASSER



ÄNDERUNGSBEREICH

