Draufsicht M. 1:50

Höhen vom 19.7.1984

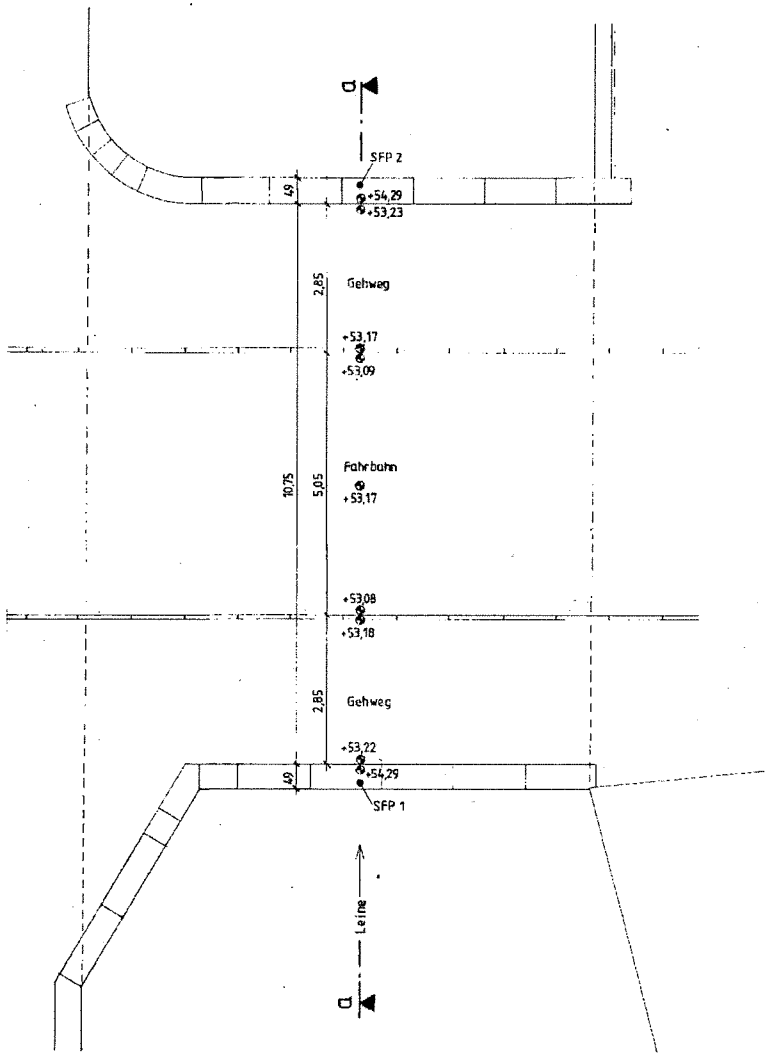

Querschnitt a-a M. 1:50

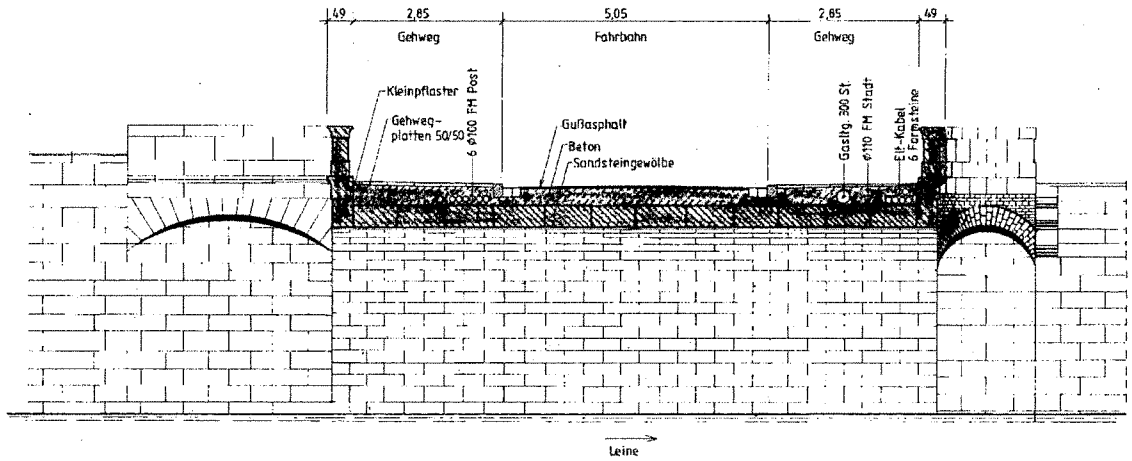

Ansicht Oberwasser M. 1:50

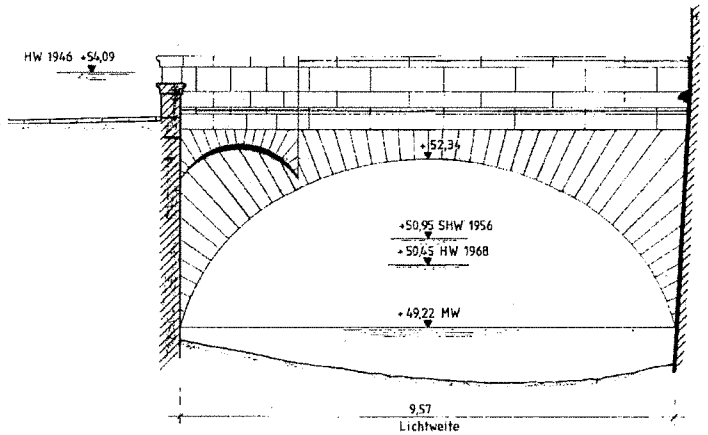

Lageplan M 1:1000

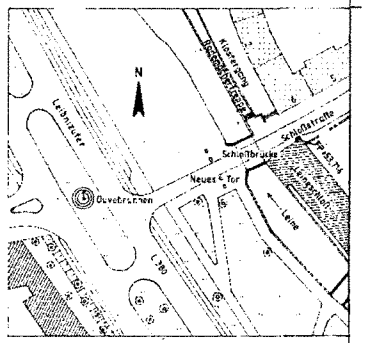

Fahrbahn: Asphalt auf Betonunterbau
Gehwege: Gehwegplatten 50/50 cm auf Betonunterbau
Geländer: Sandsteinmauerwerk
Gründung: nicht bekannt
Widerlager: Sandsteinquader und Bruchstein-Mauerwerk
Bogen: Sandsteinquader und Bruchstein-Mauerwerk
Lichtweite: 9,57 m
Baujahr: 1713
Brückenklasse: I

Bestandsplan

LANDESHAUPTSTADT HANNOVER
WASSER- UND BRÜCKENBAUABTEILUNG

Schloßbrücke über die Leine

	Datum	Name
gezeichn.	19.7.84	[illegible]
geprüft		
geändert		

Schroeder

Anlage 2 Seite 1 zu Drucksache -2022