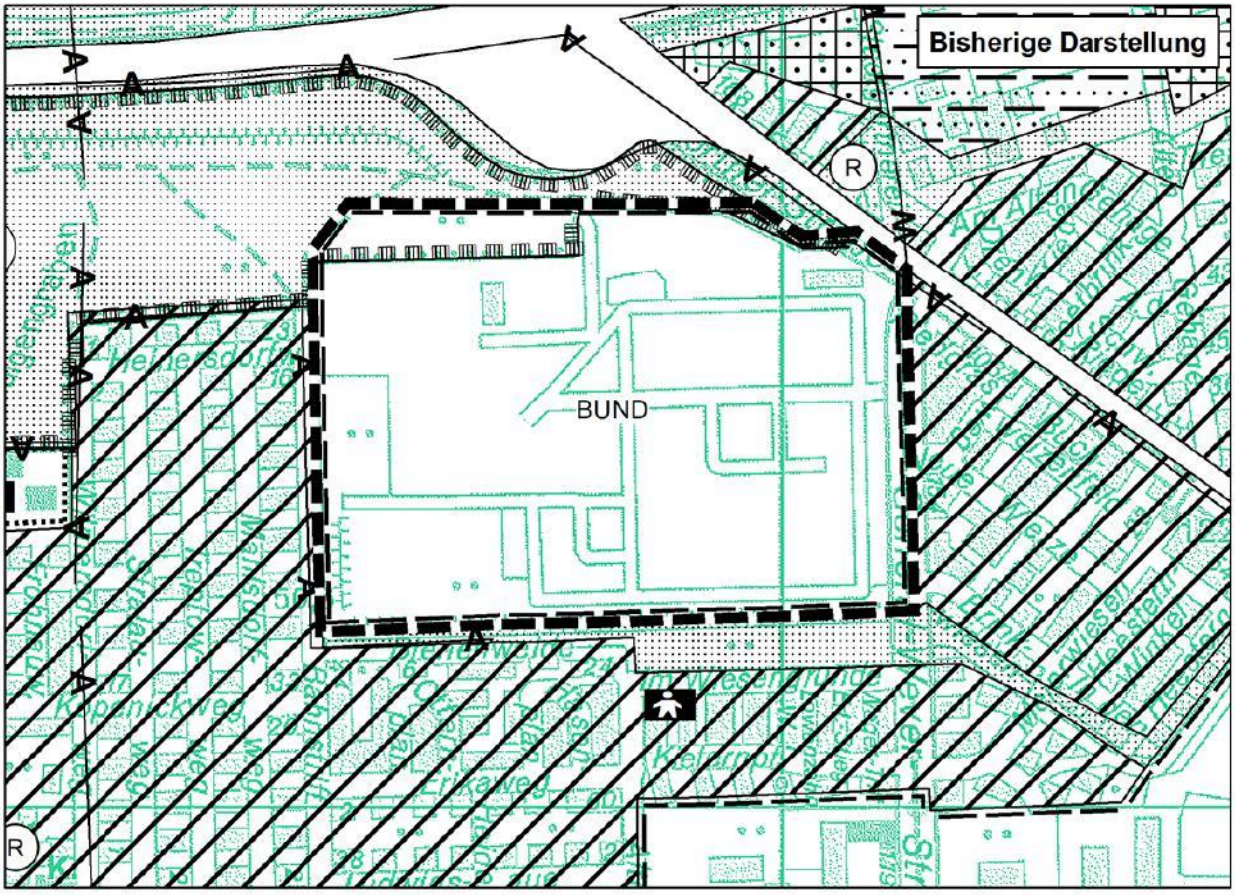
Bisherige Darstellung
BUND
R

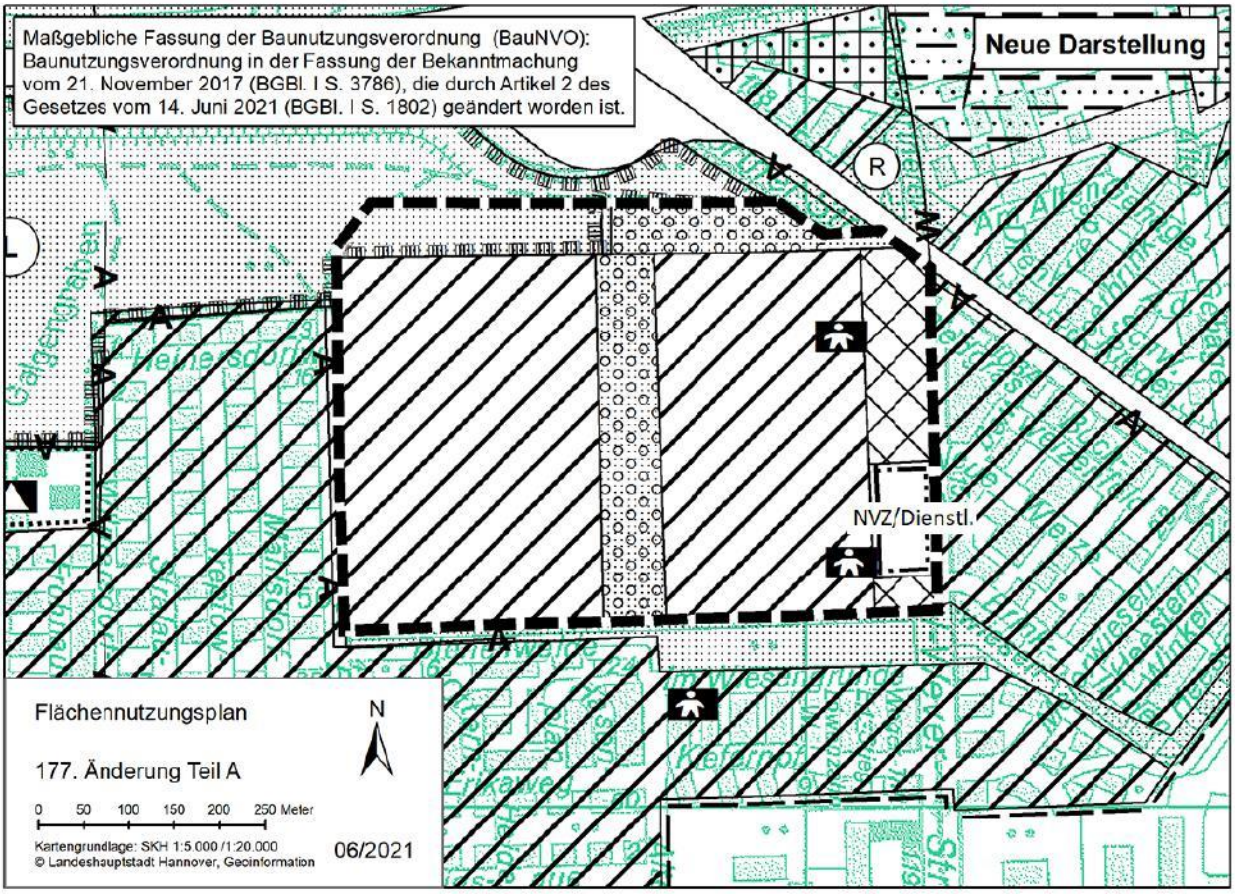
Maßgebliche Fassung der Baunutzungsverordnung (BauNVO):
Baunutzungsverordnung in der Fassung der Bekanntmachung
vom 21. November 2017 (BGBl. I S. 3786), die durch Artikel 2 des
Gesetzes vom 14. Juni 2021 (BGBl. I S. 1802) geändert worden ist.
Neue Darstellung
NVZ/Dienstl.
R
Flächennutzungsplan
177. Änderung Teil A
N
0 50 100 150 200 250 Meter
Kartengrundlage: SKH 1:5.000 /1:20.000
© Landeshauptstadt Hannover, Geoinformation
06/2021

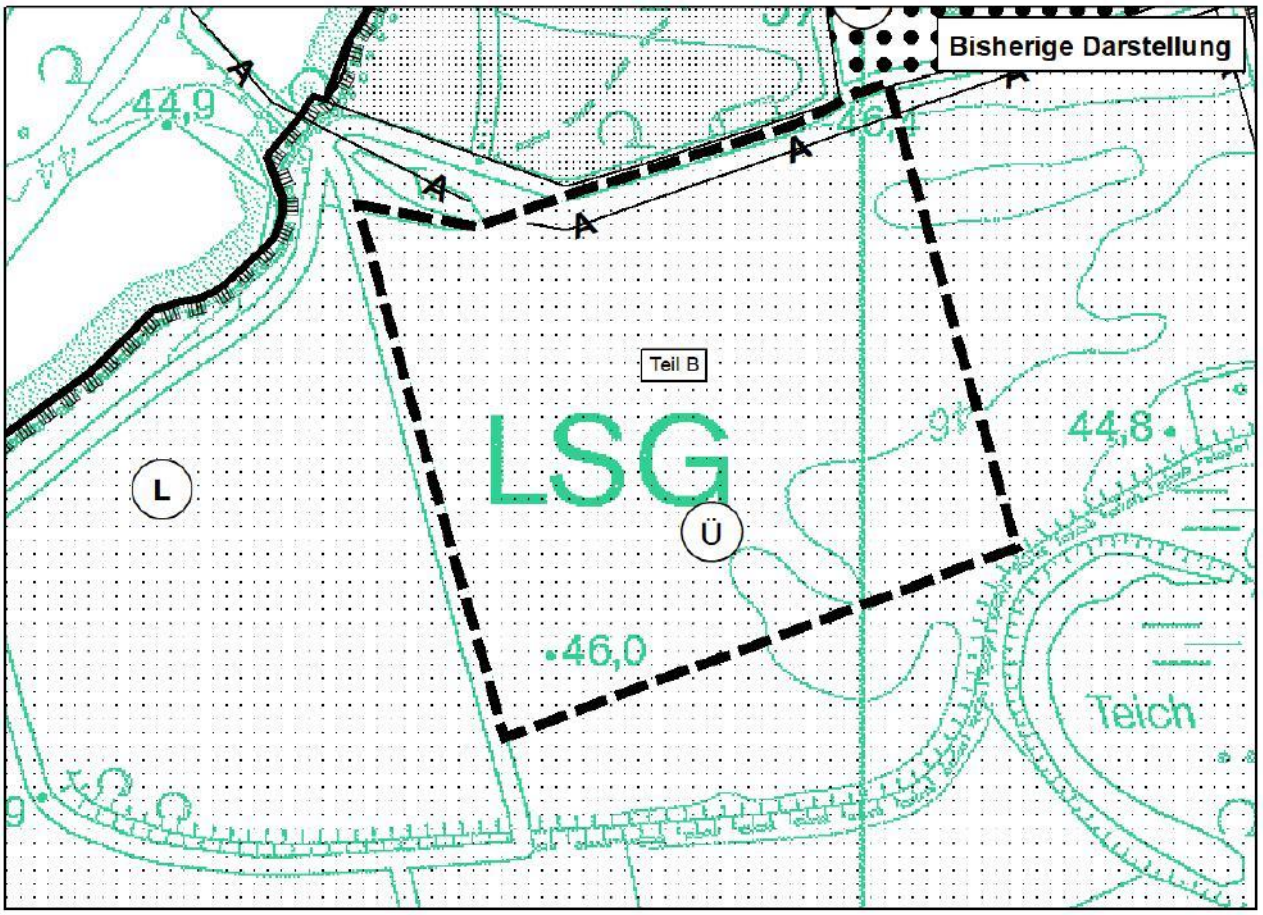
Bisherige Darstellung
44,9
Teil B
LSG
L
Ü
46,0
44,8
Teich

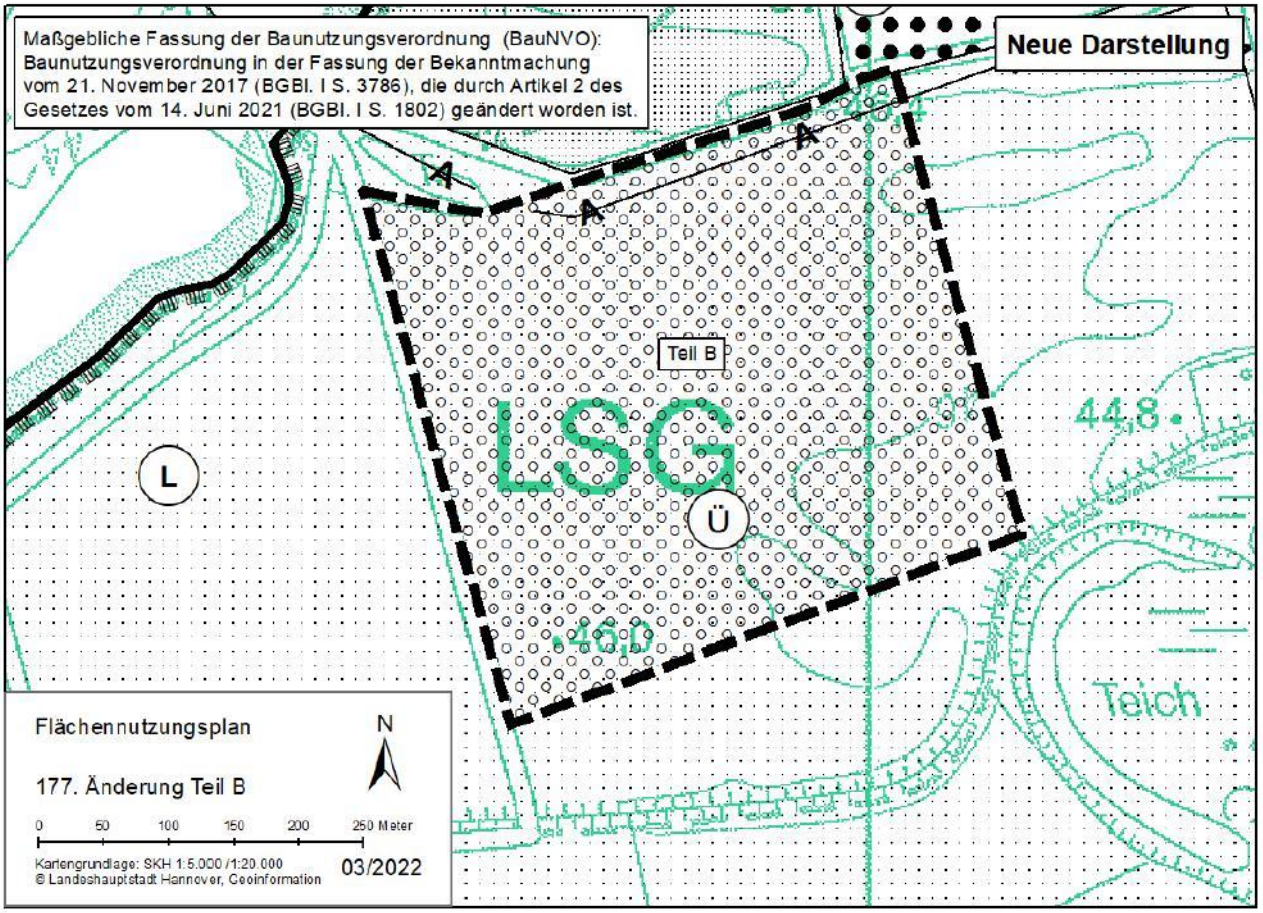
Maßgebliche Fassung der Baunutzungsverordnung (BauNVO):
Baunutzungsverordnung in der Fassung der Bekanntmachung
vom 21. November 2017 (BGBl. I S. 3786), die durch Artikel 2 des
Gesetzes vom 14. Juni 2021 (BGBl. I S. 1802) geändert worden ist.
Neue Darstellung
Teil B
LSG
L
Ü
46,0
44,8
Teich
Flächennutzungsplan
177. Änderung Teil B
N
0 50 100 150 200 250 Meter
Kartengrundlage: SKH 1:5.000 /1:20.000
© Landeshauptstadt Hannover, Geoinformation
03/2022

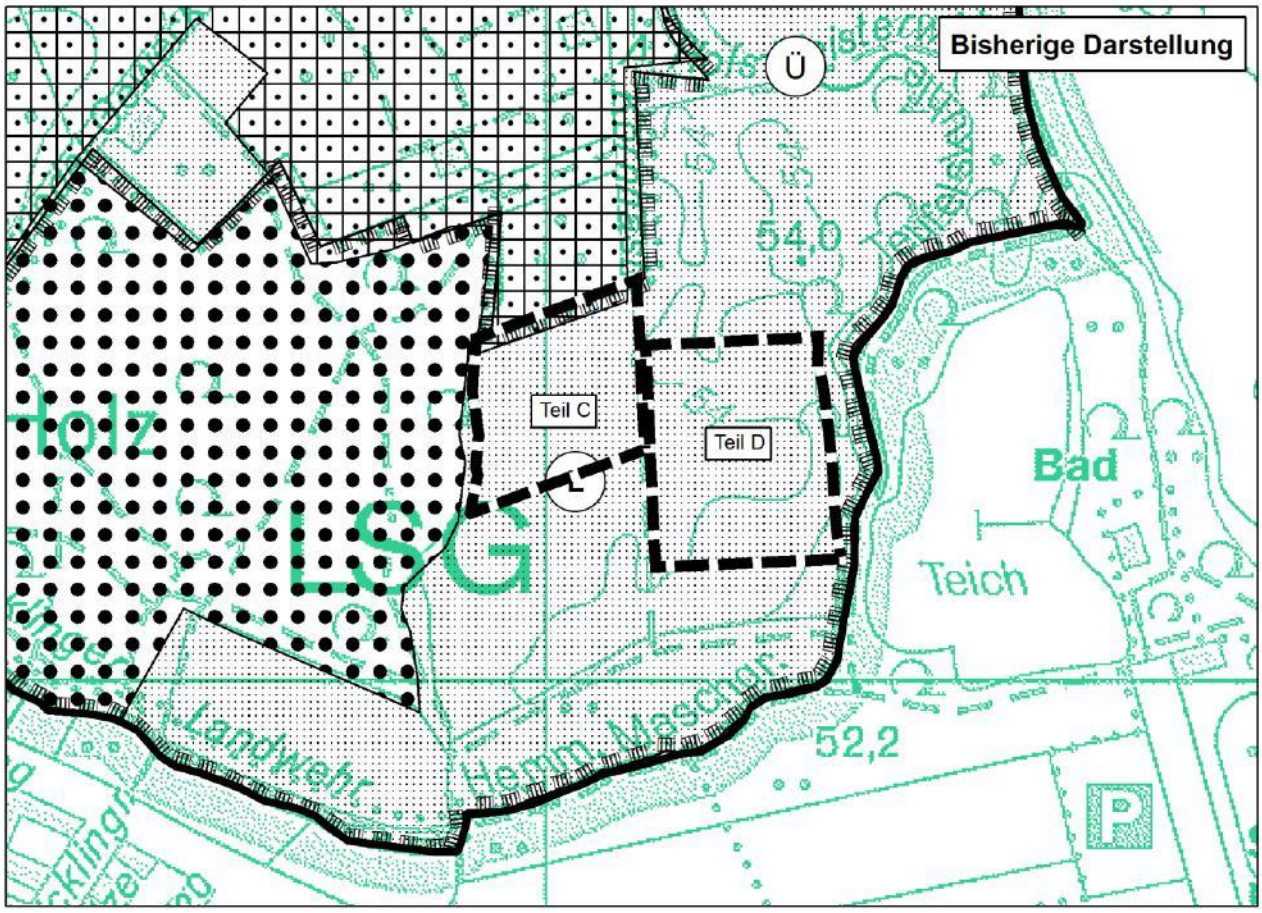
Bisherige Darstellung
Ü
54,0
Teil C
Teil D
Bad
Teich
LSG
Landwehr
Hemm. Maschnr.
52,2
P

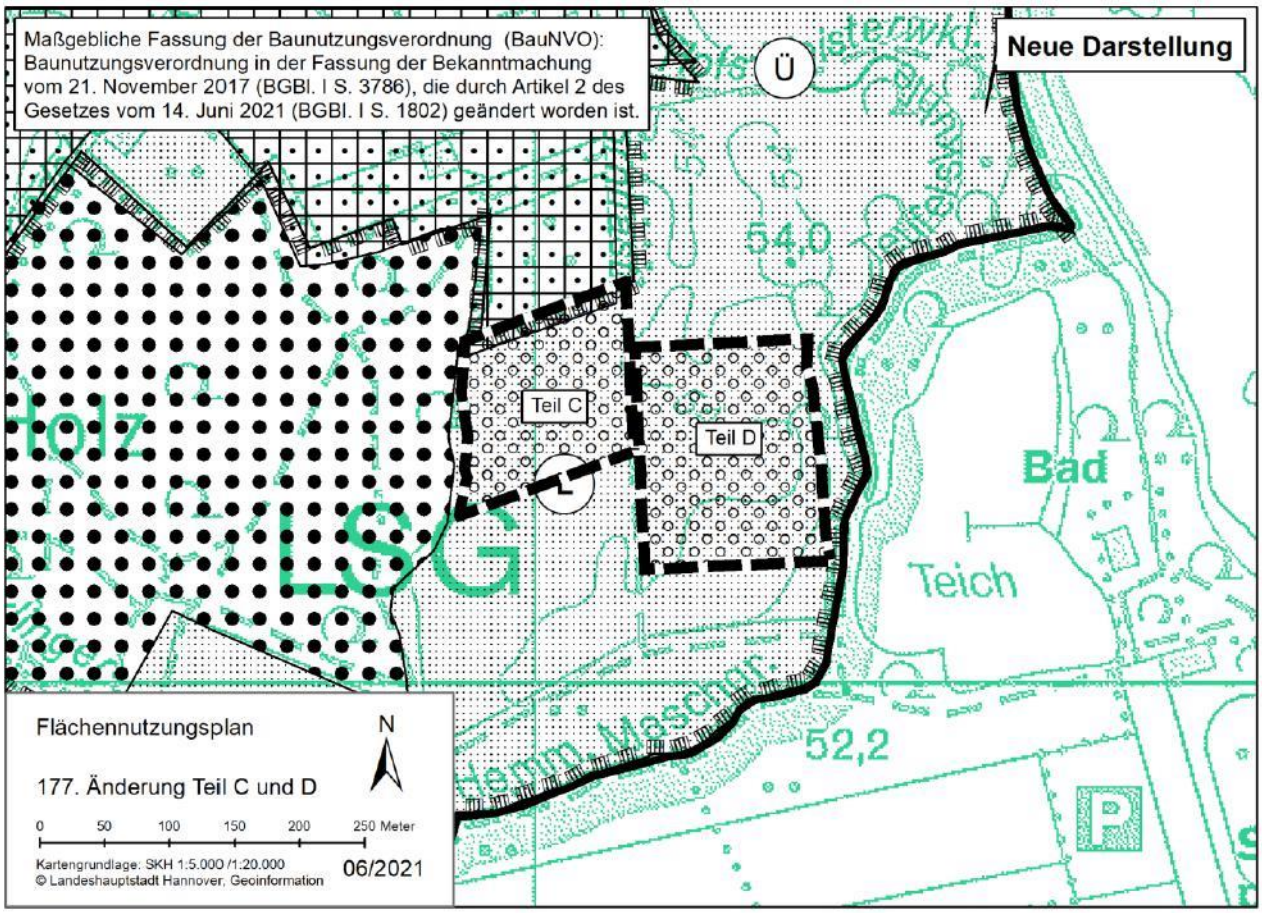
Maßgebliche Fassung der Baunutzungsverordnung (BauNVO):
Baunutzungsverordnung in der Fassung der Bekanntmachung
vom 21. November 2017 (BGBl. I S. 3786), die durch Artikel 2 des
Gesetzes vom 14. Juni 2021 (BGBl. I S. 1802) geändert worden ist.
Neue Darstellung
Ü
54,0
Teil C
Teil D
Bad
Teich
LSG
Hemm. Maschnr.
52,2
P
Flächennutzungsplan
N
177. Änderung Teil C und D
0 50 100 150 200 250 Meter
Kartengrundlage: SKH 1:5.000 /1:20.000
© Landeshauptstadt Hannover, Geoinformation
06/2021

PLANZEICHENERKLÄRUNG

ART DER NUTZUNG

BAUFLÄCHEN

WOHNBAUFLÄCHE
GEMISCHTE BAUFLÄCHE
GEWERBLICHE BAUFLÄCHE
GEWERBEGEBIET
INDUSTRIEGEBIET
SONDERBAUFLÄCHE
SONDERGEBIET

Nähere Zweckbestimmung von Sondergebieten / Sonderbauflächen

Wissenschaft und Forschung	W. u. F.
Zwecke der Bundeswehr	BUND
Zentraler Omnibus-Bahnhof	ZOB
Soziale Zwecke	SOZ.
Einzelhandel	Ezh.

FLÄCHE FÜR DEN GEMEINBEDARF
FLÄCHE FÜR VERSORGUNGSANLAGEN

GRÜN - UND WASSERFLÄCHEN

ALLGEMEINE GRÜNFLÄCHE
WALDFLÄCHE
KLEINGARTENFLÄCHE
SPORTFLÄCHE
FREIBAD
FRIEDHOF
WASSERFLÄCHE
LANDWIRTSCHAFTLICH GENUTZTE FLÄCHE

VERKEHRSFLÄCHEN

HAUPTVERKEHRSSTRASSE
RESERVEPLANUNG / VERMERK
KNOTENPUNKT VOLL | TEILWEISE KREUZUNGSFREI
FLÄCHEN-BEDARF UNBESTIMMT

FLÄCHE FÜR DIE EISENBAHN MIT HALTEPUNKT
STADTBAHN MIT TUNNELSTATION U - BAHN

SONSTIGE DARSTELLUNGEN

FLÄCHE FÜR AUFSCHÜTTUNGEN, ABGRABUNGEN
LANDSCHAFTSSCHUTZGEBIET
NATURSCHUTZGEBIET
ÜBERSCHWEMMUNGSGEBIET (GENERALISIERTE ÜBERNAHME)
MASSNAHMEN FÜR BODEN, NATUR UND LANDSCHAFT
FLUGHAFEN: FLUGLÄRMZONE (NACHT)
IMMISSIONSSCHUTZ

KENNZEICHNUNGEN

SENKUNGSGEBIET ODER STILLGELEGTER UNTERTAGEBAU
FLÄCHE MIT UMWELTGEFÄHRDENDEN STOFFEN

ÄNDERUNGSBEREICH DES F-PLANES

EINRICHTUNGEN FÜR DEN GEMEINBEDARF

AUSBILDUNG

SCHULE - ALLGEMEINBILDEND
SCHULE - BERUFSBILDEND
HOCHSCHULE

SOZIALES UND GESUNDHEIT

KINDERTAGESSTÄTTE
JUGENDHEIM
ALTENEINRICHTUNG
KRANKENHAUS
GESUNDHEITSAMT

KULTUR UND FREIZEIT

KIRCHLICHES GEMEINDEZENTRUM
THEATER, MUSEUM
FREIZEITHEIM
STÄDTISCHE BÜCHEREI
HALLENBAD
BADEPLATZ
SPIELPARK
FESTPLATZ

VERKEHR

GROSSPARKPLATZ
UMSTEIGE - EINRICHTUNG | Park-and-Ride

SONSTIGE EINRICHTUNGEN

KOMMUNALVERWALTUNG
FEUERWEHR
ZIVILSCHUTZ
BEREICH MIT MARKTFUNKTION
WOCHENMARKT
CAMPINGPLATZ

VERSORGUNGSEINRICHTUNGEN UND LEITUNGEN

ELEKTRIZITÄTSWERK
UMSPANNWERK
FERNHEIZWERK
GASBEHÄLTER
WASSERBEHÄLTER
KLÄRANLAGE
ABWASSERPUMPANLAGE
SCHLAMMLAGERPLATZ
REGENWASSERRÜCKHALTEBECKEN
STÄDTISCHER WERKHOF
FERNSPRECHVERMITTLUNGSSTELLE
ERDÖLPUMPE
WINDENERGIEANLAGE
HUBSCHRAUBERLANDEPLATZ

LEITUNGEN:

ELEKTRIZITÄT	— E —
FERNHEIZUNG	— H —
GAS	— G —
WASSER	— W —
ABWASSER	— A —
ERDÖLLEITUNG	— ÖL —