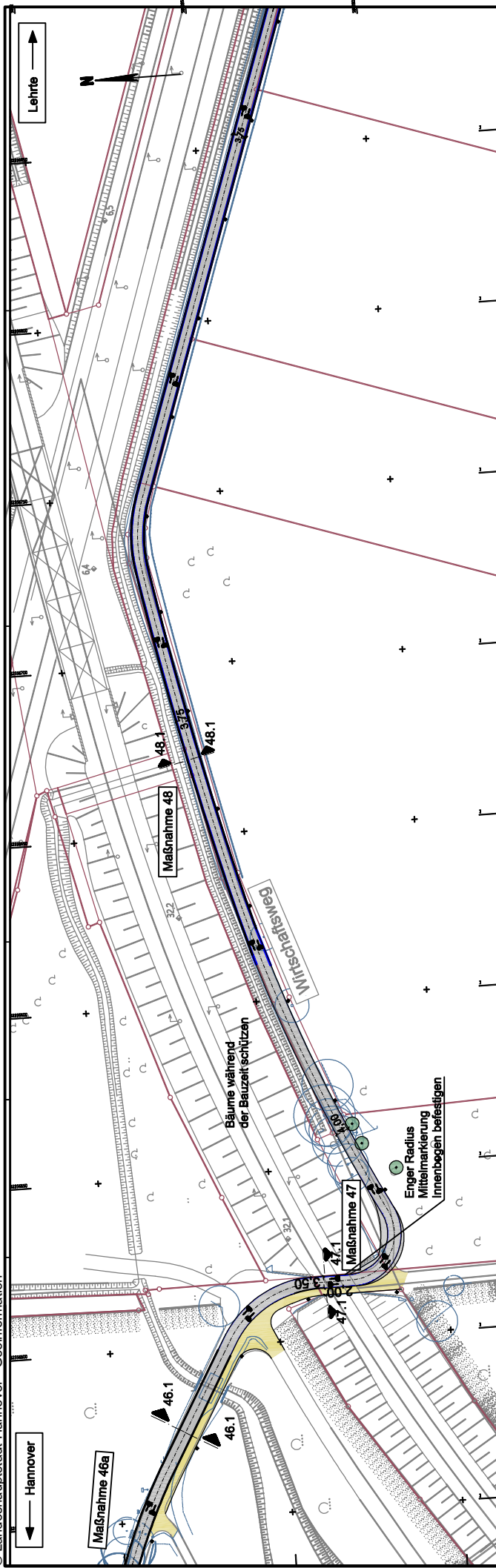


Basisdaten: Stadtkarte 1:1.000

© Landeshauptstadt Hannover - GeoInformation



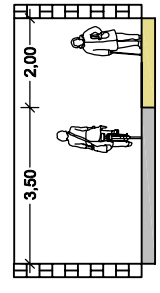
Hannover

Lehrte

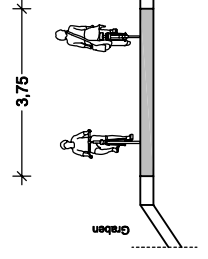


FACHBEREICH TIEFBAU
Straßenplanung
 66.22
 August 2018
 Änderungen vorbehalten !

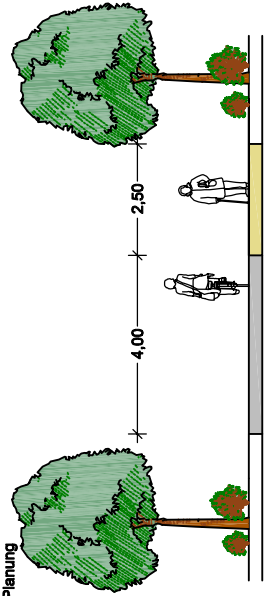
Schnitt 1 Maßnahme 47
Planung



Schnitt 1 Maßnahme 48
Planung



Schnitt 1 Maßnahme 46
Planung



LEGENDE

- gepl. Neubau Fahrbahn/Radweg
- gepl. Dichtensanierung Fahrbahn/Radweg
- gepl. Gehweg (Pflaster)
- gepl. Gehweg/Parken (Schotter)
- gepl. gem. Geh-/Radweg
- gepl. Aufpflasterung
- gepl. Rotmarkierung Radweg
- gepl. Grünstreifen
- vorh. Gebäude
- gepl. Lichtsignalanlage
- gepl. Leuchte
- vorh. Baum/entfällt
- gepl. Baum
- Flurstücksgrenze