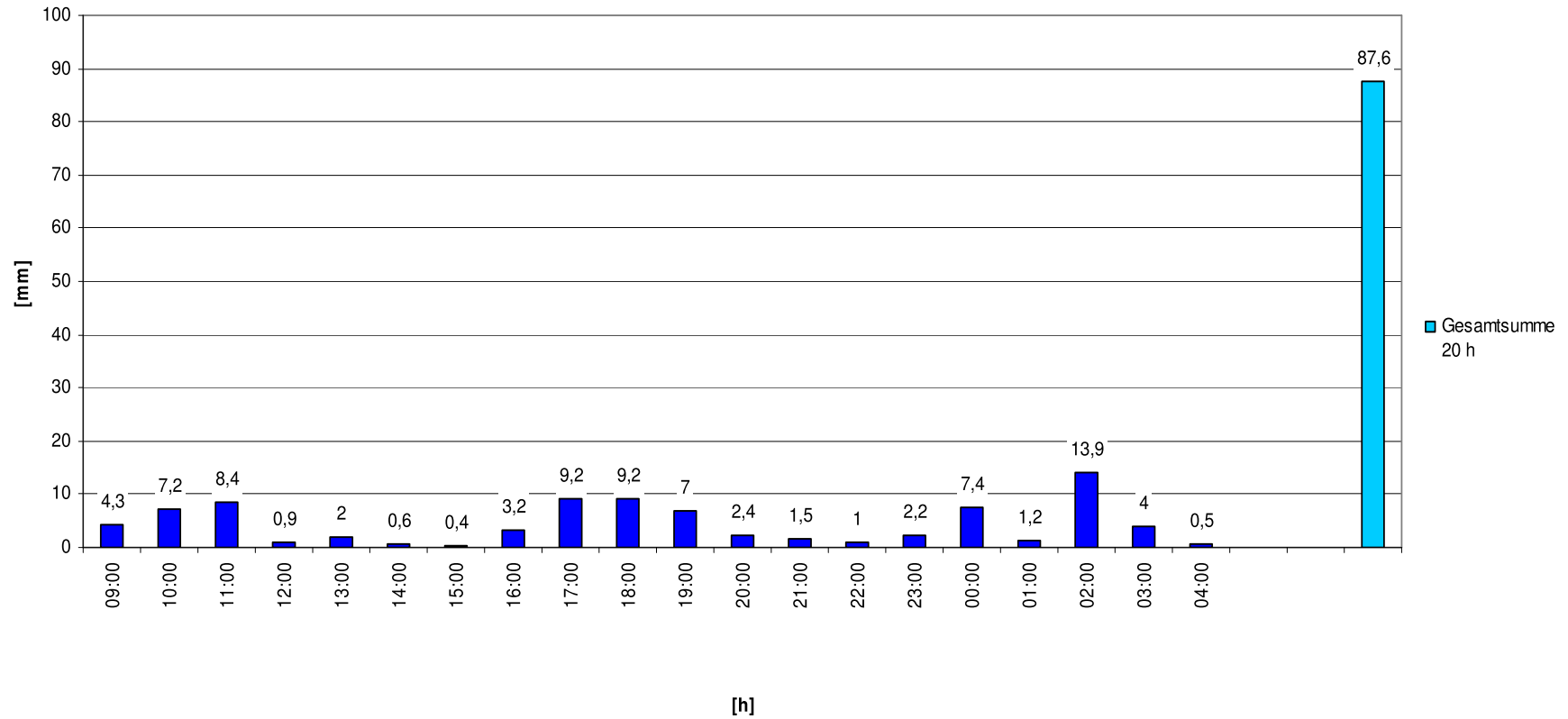


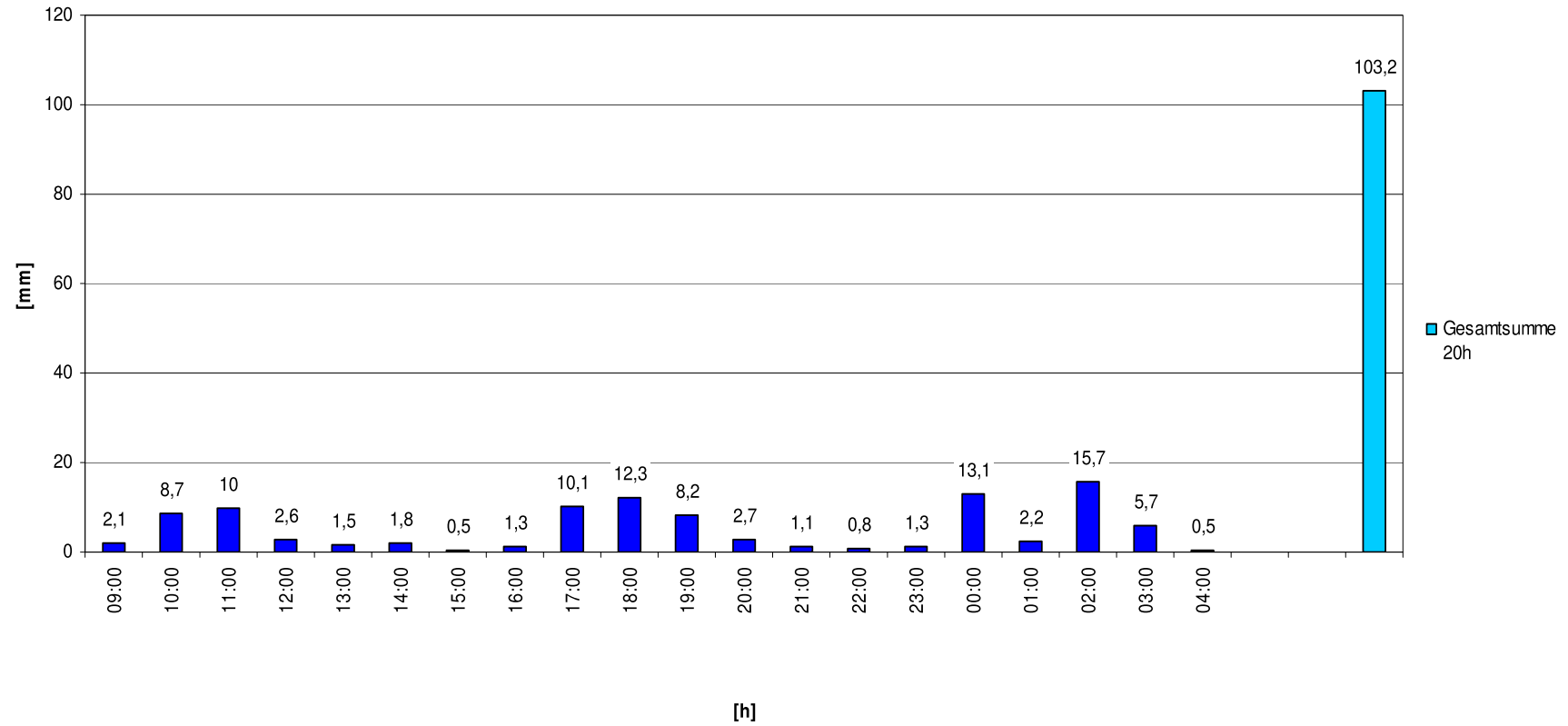
# Regenereignis am 26./27. August 2010



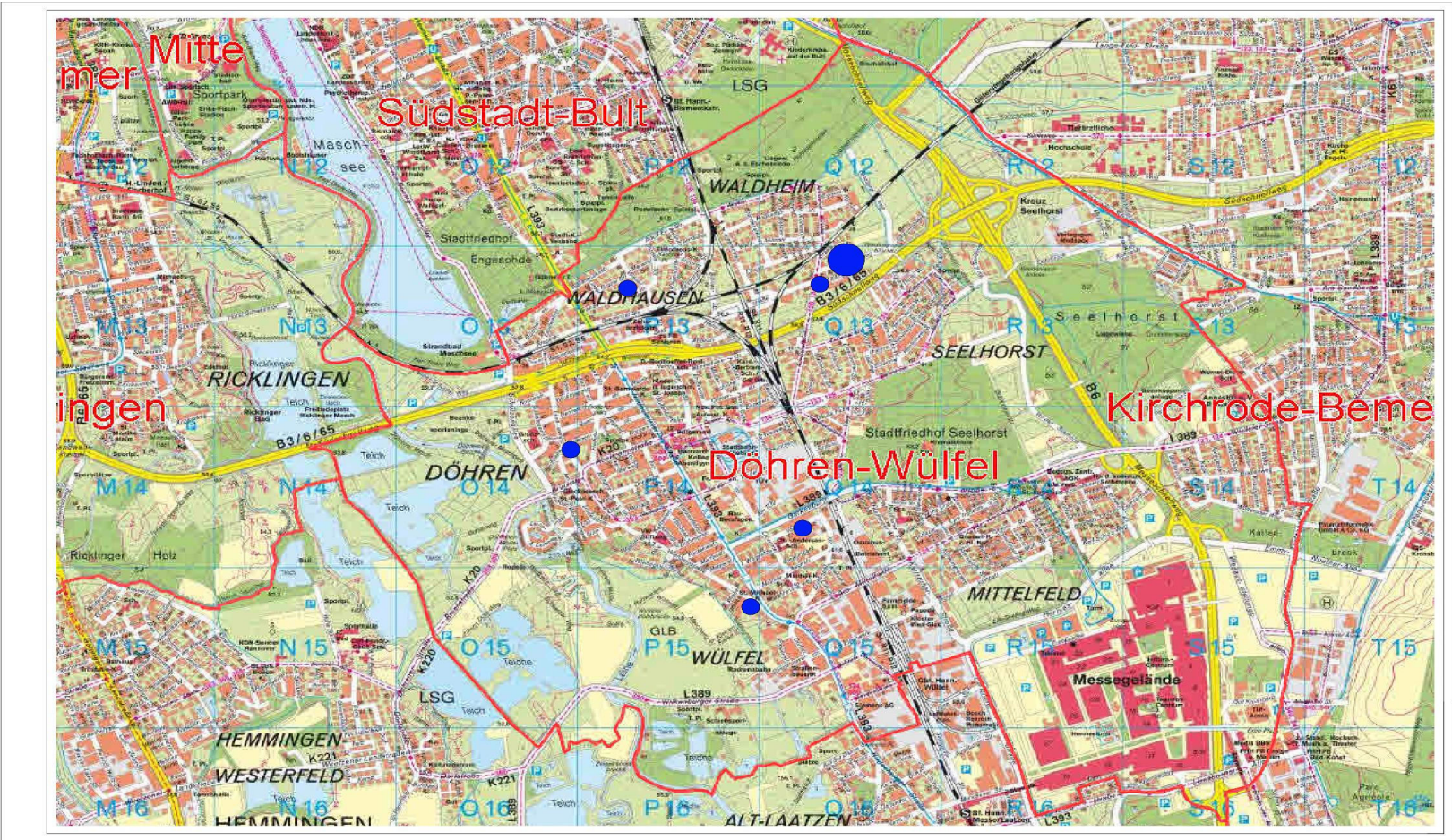
Niederschlag Frobösestr.  
26.08. - 27.08.2010



Niederschlag Kühnsstr.  
26.08.2010 - 27.08.2010



# Feuerwehreinsätze am 26./27. August 2010





Stadtbezirksrat Döhren-Wülfel  
2.09.2010



Eigenbetrieb der Landeshauptstadt

# Stadtgebiet 27.08.2010



Stadtbezirksrat Döhren-Wülfel  
2.09.2010



Eigenbetrieb der Landeshauptstadt

# Veronicaweg 27.08.2010



Stadtbezirksrat Döhren-Wülfel  
2.09.2010



Eigenbetrieb der Landeshauptstadt

# Büntegraben 27.08.2010



Stadtbezirksrat Döhren-Wülfel  
2.09.2010



Eigenbetrieb der Landeshauptstadt



# Messeschnellweg 27.08.2010



Stadtbezirksrat Döhren-Wülfel  
2.09.2010



Eigenbetrieb der Landeshauptstadt

# Siegelweg 27.08.2010



Stadtbezirksrat Döhren-Wülfel  
2.09.2010



Eigenbetrieb der Landeshauptstadt

# Lenzbergweg 27.08.2010










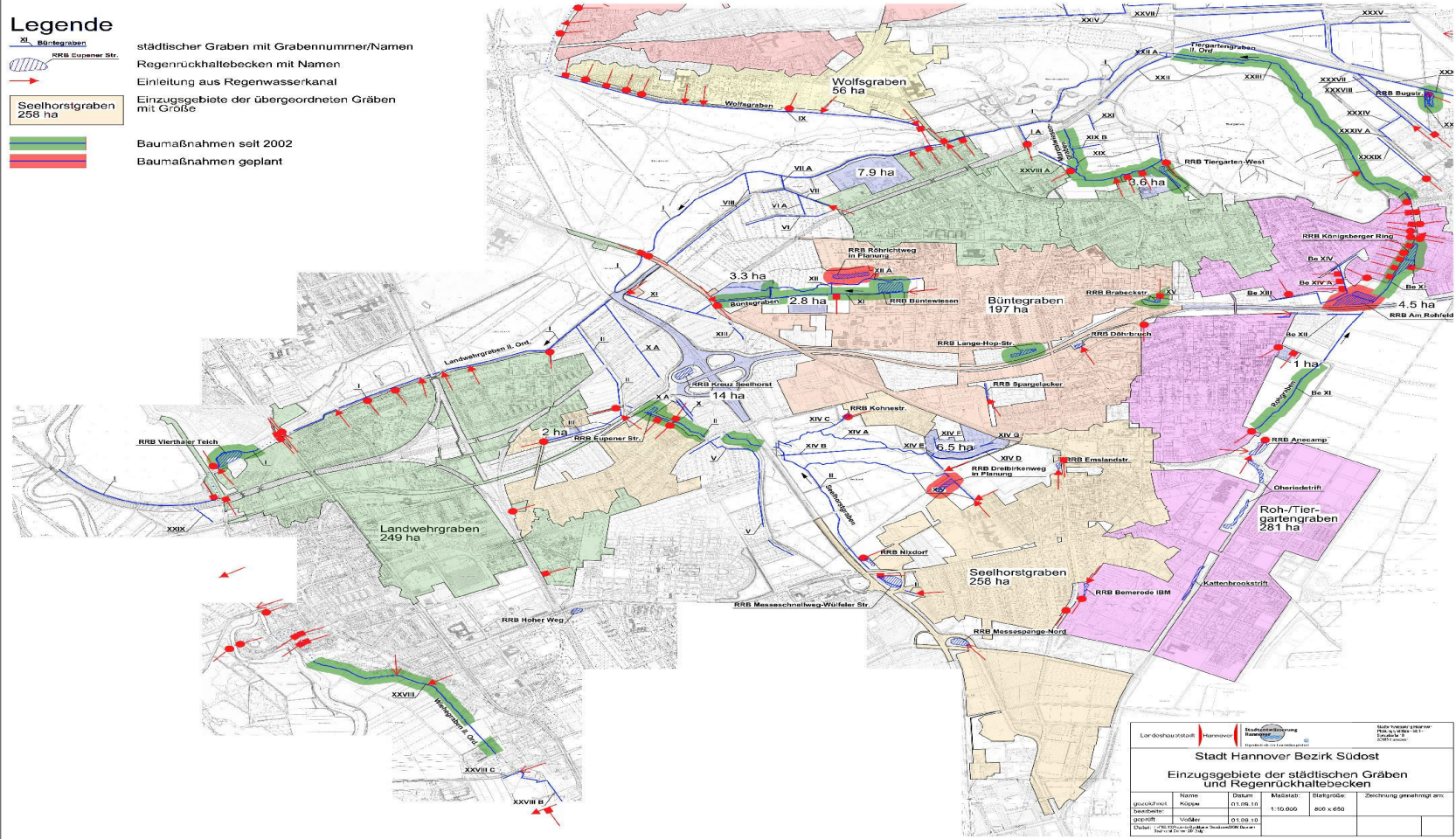
Stadtbezirksrat Döhren-Wülfel  
2.09.2010



Eigenbetrieb der Landeshauptstadt

## Legende

-  XI Buntegraben städtischer Graben mit Grabennummer/Namen
-  RRB Eupener Str. Regenrückhaltebecken mit Namen
-  Einleitung aus Regenwasserkanal
-  Einzugsgebiete der übergeordneten Gräben mit Größe
-  Seelhorstgraben 258 ha
-  Baumaßnahmen seit 2002
-  Baumaßnahmen geplant



Landeshauptstadt Hannover		Stadtwasserwerk Hannover		Hochwasserstand	
Name		Datum		Maststab	
gezeichnet		01.05.10		1:10.000	
bestätigt		Vollzug		Blattgröße	
geprüft		01.05.10		800 x 650	
Draht		1:10.000		Zeichnung genehmigt am:	
Hochwasserstand		Hochwasserstand		Hochwasserstand	