Neubau Leinufermauer Schlossbrücke

Beschlussdrucksache Nr. 0269/2013

Landeshauptstadt Hannover

Fachbereich Umwelt und Stadtgrün
Fachbereich Tiefbau

Februar 2013

- Lage im Stadtgebiet

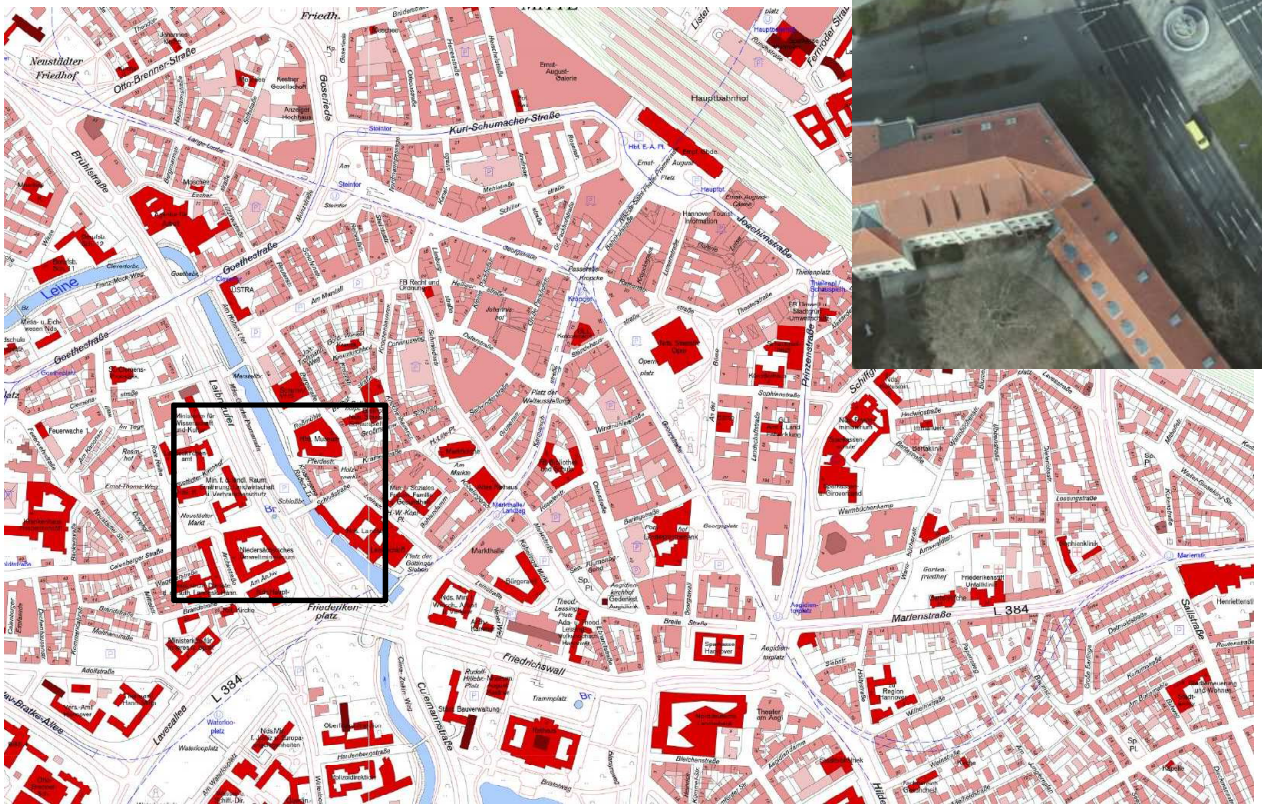

- Das Baufeld im Bestand

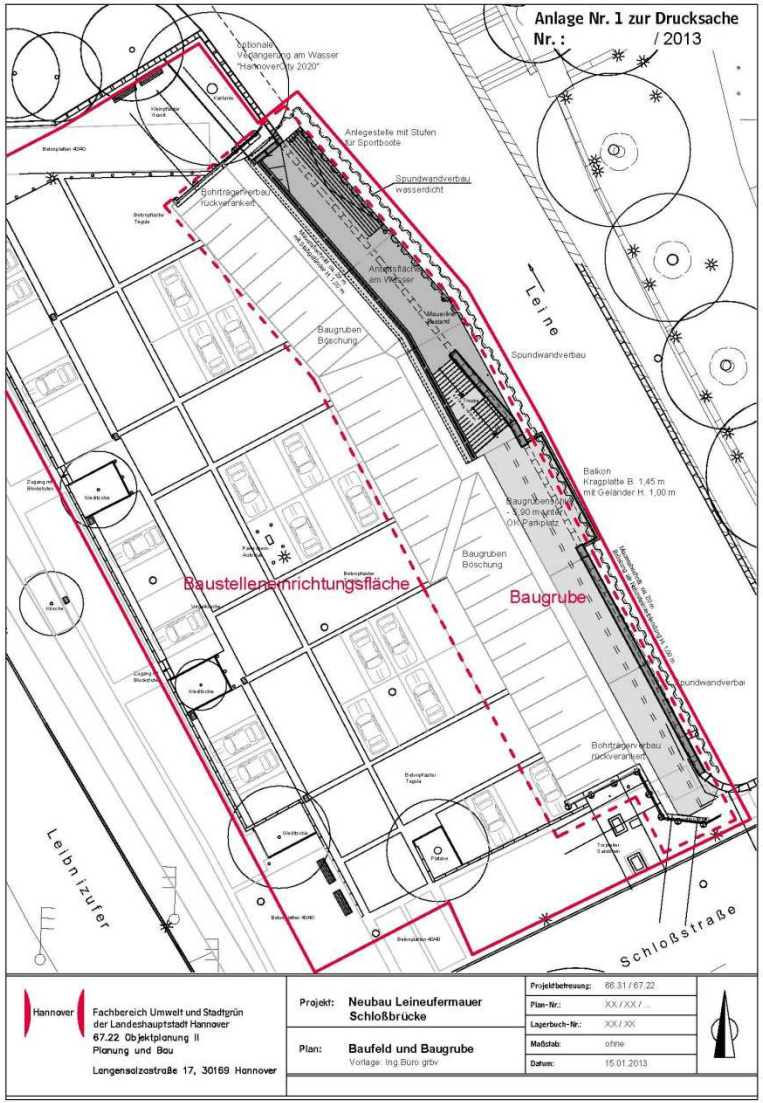

Bestandsplan - Baufeld und Baugrube

Luftbild März 2011

Historische Bebauung – „Auf der Insel“



Leininsel - o.Datum
Blick Richtung Schloßbrücke
Quelle: HAZ-Archiv

Hohes Ufer – um 1960
Hintergrund Fragmente der Inselbebauung
Quelle: Historisches Museum Hannover

Stadtkarte 1:1000 - 1938
SW 201a



Altstadtgrabung Klostergang – um 1952
Hintergrund Fragmente der Inselbebauung
Quelle: Historisches Museum Hannover

Ufermauer heute

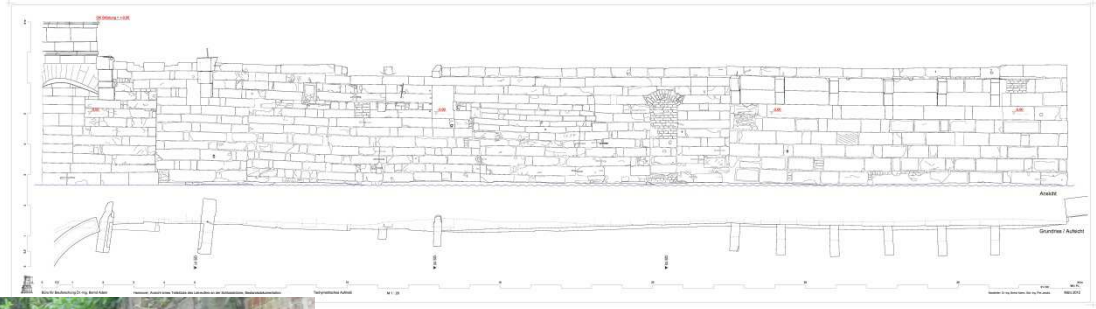

Ansicht + Aufsicht Sandsteinmauerabschnitt
Büro für Bauforschung Dr. Ing. B. Adam – März 2012

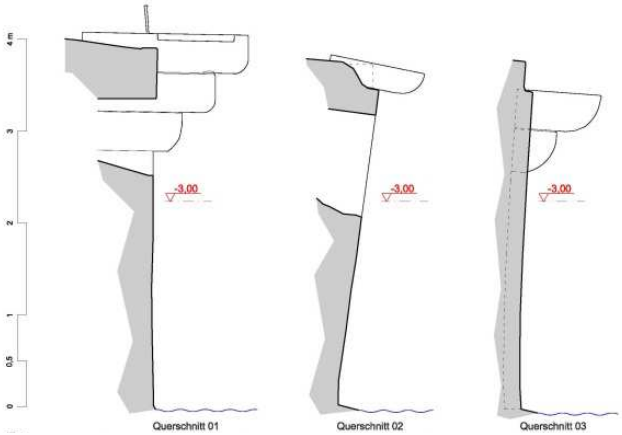

Querschnitte
Büro für Bauforschung Dr. Ing. B. Adam – März 2012

Ansichten
September 2012

Bauhistorische und archäologische Untersuchungen

Leineblick von der Schloßbrücke Richtung Norden – Juli 1944
Quelle: Historisches Museum Hannover

ARCONTOR Projekt GmbH, Wolfenbüttel

Archäologische Grabung, Befundsicherung und Dokumentation
durch eine beauftragte Fachfirma für Archäologie und einen Bauhistoriker
begleitet durch die Denkmalbehörden:

- Untere Denkmalschutzbehörde der Stadt und
- Niedersächsische Landesamt für Denkmalpflege - NLD

Vergleichsprojekte:
Ebstorfer Hof, Lüneburg - oben
Schloss Herrenhausen - rechts
Dr. B. Adam, Garbsen

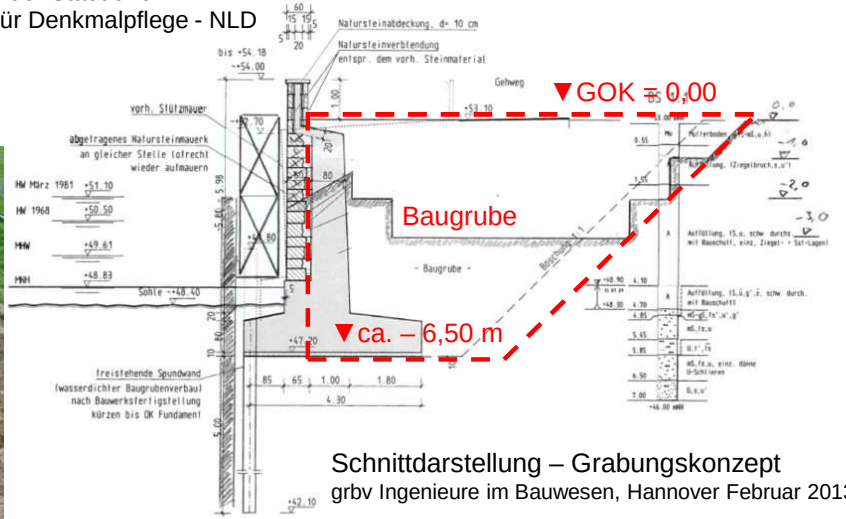

Schnittdarstellung – Grabungskonzept
grbv Ingenieure im Bauwesen, Hannover Februar 2013

Maueransichten - Bestand und Planung

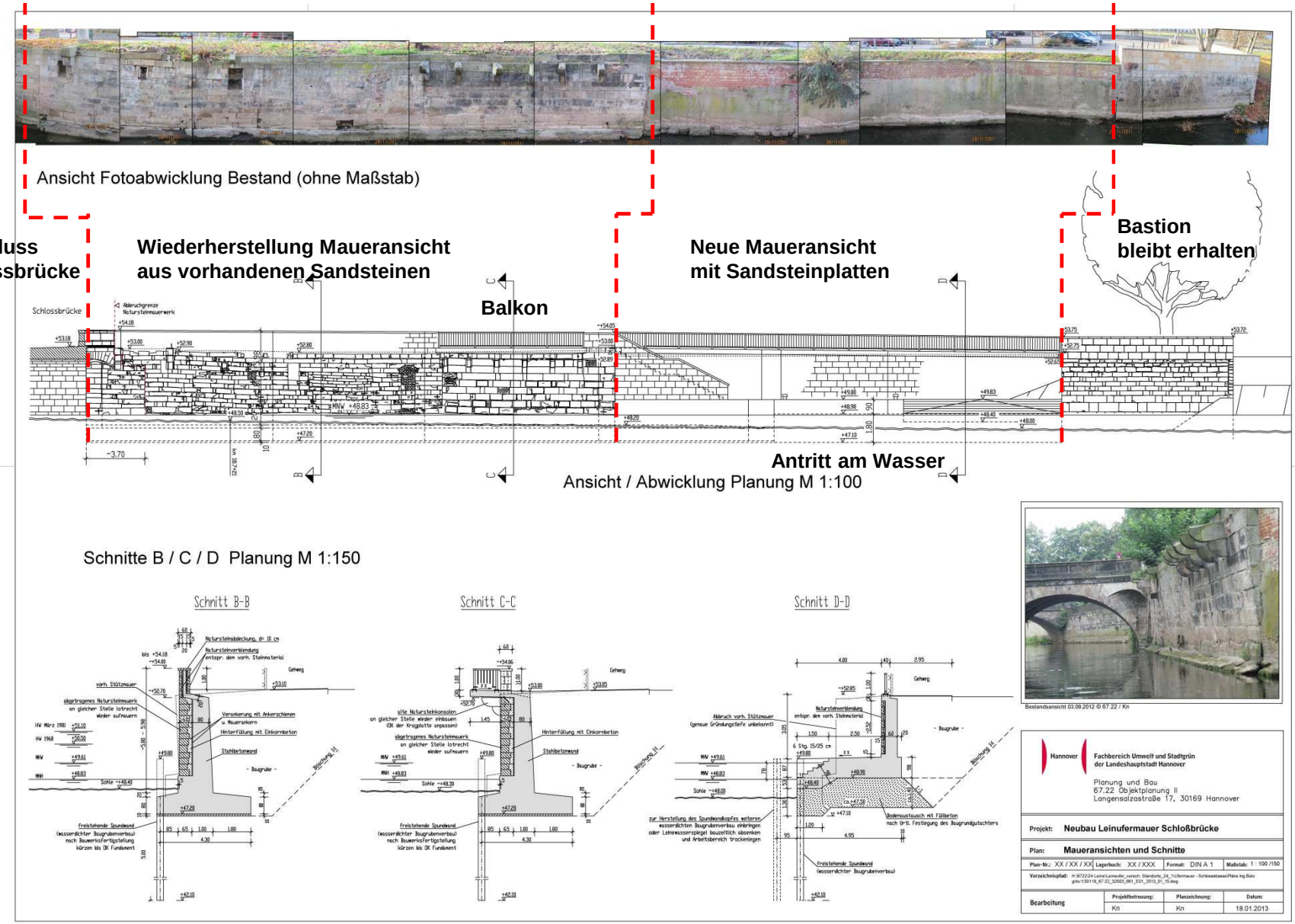

Anlage 2 zur Drucksache Nr.: / 2013

- Wiederherstellung der Oberflächen

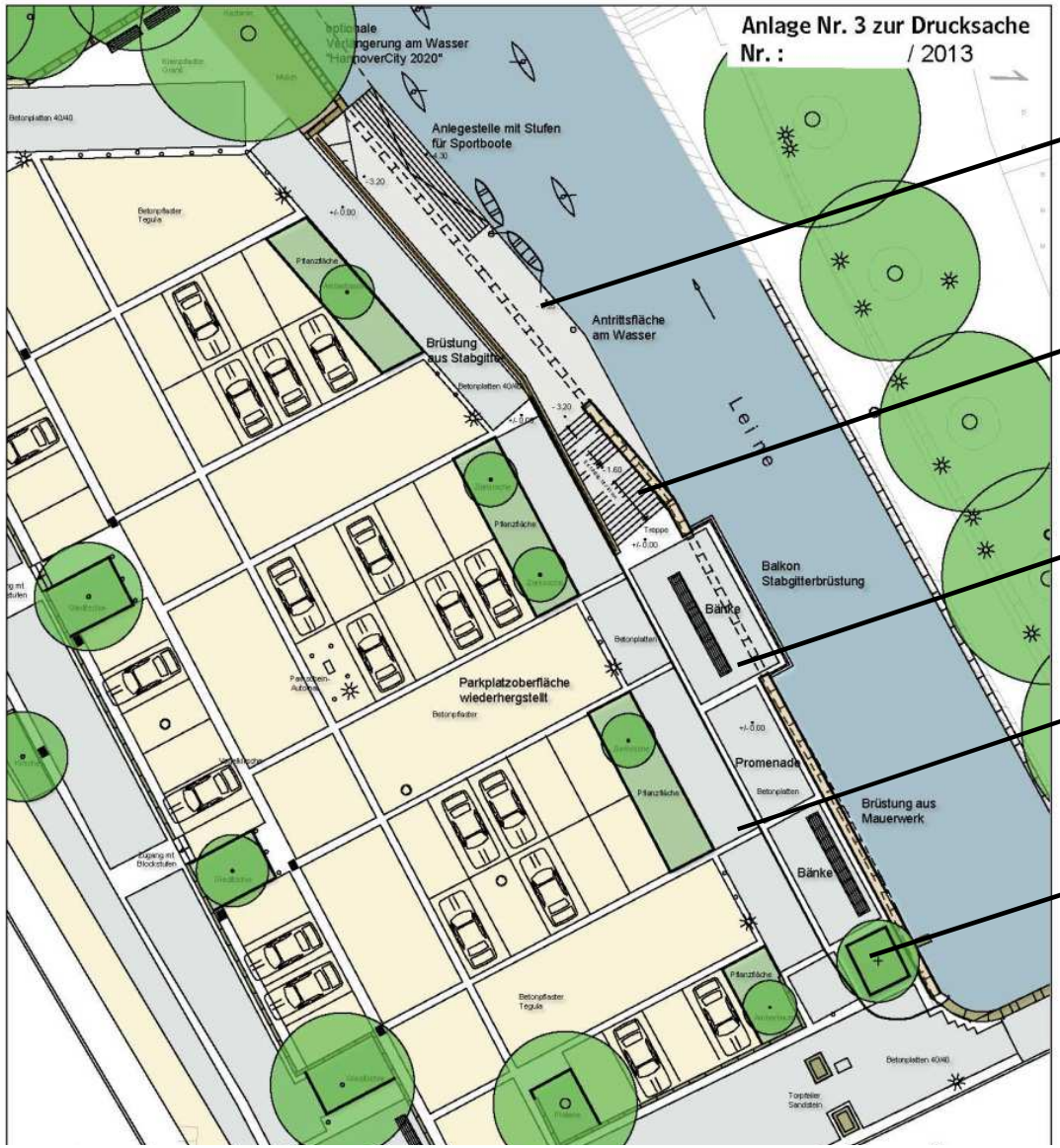

Antrittsfläche am Wasser
ca. – 3,20 m unter OK Straße

Treppenabgang

Balkon über der Leine

Wiederherstellung Gehweg, Parkplätze und Pflanzflächen wie vorhanden

Baumpflanzung - Vogelkirsche

Vielen Dank für Ihre Aufmerksamkeit

Landeshauptstadt Hannover

Landeshauptstadt Hannover
Fachbereich Umwelt und Stadtgrün
Bereich Planung und Bau
Langensalzastr. 17
30169 Hannover

67.2@Hannover-Stadt.de