




















**LEGENDE**

-  Gehweg
-  kombi. Geh- u. Radweg , Betonrechteckpflaster
-  Radschnellweg in Asphalt
-  Markierung auf vorh. Fahrbahn
-  Radweg, mit Klinkerstreifen
-  Sicherheitsstreifen
-  Grünfläche
-  taktiler Trennstreifen
-  Gosse, Betonsteinpflaster
-  taktile Leitelemente
-  Radverkehrsfurt  
Rotmarkierung mit Piktogramm
-  Radschnellweg  
Piktogramm
-  vorh. Leuchte
-  Fahrradbügel
-  Baum vorh.  
aus Vermessung
-  vorh. Baum Darstellung
-  Signalanlagen geplant  
mit Haltelinien
-  Stadtkarte
-  Vermessung

Anlage 1 zur	FACHBEREICH TIEFBAU
Drucksache Nr. /2022	Straßenplanung 66.22
-Blatt 11-3-	März 2022 Änderungen vorbehalten

<b>RSV Langenhagen</b> Peter-Strasser-Allee richtungsgetrennte Führung	Schlüssel-Nr.:	
	(Ebeling) Baudirektor gesehen:	
	Datum	Zeichen
Lageplan	bearbeitet: April 2022	Nünke
Maßstab: 1 : 500	gezeichnet: April 2022	Rhein
	geprüft:	

VORABDRUCK