

## 231. Änderungsverfahren zum Flächennutzungsplan PLANZEICHENERKLÄRUNG

### ART DER NUTZUNG

#### BAUFLÄCHEN

WOHNBAUFLÄCHE




GEWERBLICHE BAUFLÄCHE



GEWERBEGEBIET



FLÄCHE FÜR DEN GEMEINBEDARF




#### GRÜN - UND WASSERFLÄCHEN

ALLGEMEINE GRÜNFLÄCHE




WALDFLÄCHE



KLEINGARTENFLÄCHE



LANDWIRTSCHAFTLICH GENUTZTE FLÄCHE



#### VERKEHRSFLÄCHEN

HAUPTVERKEHRSSTRASSE



FLÄCHE FÜR DIE EISENBAHN

MIT HALTEPUNKT



STADTBAHN

MIT TUNNELSTATION



### EINRICHTUNGEN FÜR DEN GEMEINBEDARF

#### AUSBILDUNG

SCHULE-ALLGEMEINBILDEND



#### SOZIALES UND GESUNDHEIT

KINDERTAGESSTÄTTE



ALTENEINRICHTUNG



#### KULTUR UND FREIZEIT

KIRCHLICHES GEMEINDEZENTRUM



## VERKEHR

UMSTEIGE - EINRICHTUNG    PARK AND RIDE



## SONSTIGE EINRICHTUNGEN

ZIVILSCHUTZ



## VERSORGUNGSEINRICHTUNGEN UND LEITUNGEN

SCHLAMMLAGERPLATZ



REGENWASSERRÜCKHALTEBECKEN



LEITUNGEN :

GAS



WASSER



ABWASSER



## ÄNDERUNGSBEREICH

