

## 226. Änderungsverfahren zum Flächennutzungsplan PLANZEICHENERKLÄRUNG

### ART DER NUTZUNG

#### BAUFLÄCHEN

WOHNBAUFLÄCHE



SONDERGEBIET




Nähere Zweckbestimmung von Sonderbauflächen / Sondergebieten:

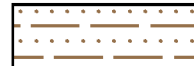
Zwecke der Bundeswehr

**BUND**

FLÄCHE FÜR DEN GEMEINBEDARF



FLÄCHE FÜR VERSORGENSANLAGEN



#### GRÜN - UND WASSERFLÄCHEN


ALLGEMEINE GRÜNFLÄCHE



WALDFLÄCHE



KLEINGARTENFLÄCHE




SPORTFLÄCHE



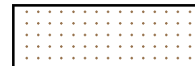
FRIEDHOF



WASSERFLÄCHE



LANDWIRTSCHAFTLICH GENUTZTE FLÄCHE



#### VERKEHRSFLÄCHEN

HAUPTVERKEHRSSTRASSE



STADTBAHN

MIT TUNNELSTATION



## EINRICHTUNGEN FÜR DEN GEMEINBEDARF

### AUSBILDUNG

SCHULE-ALLGEMEINBILDEND



### SOZIALES UND GESUNDHEIT

KINDERTAGESSTÄTTE



### KULTUR UND FREIZEIT

KIRCHLICHES GEMEINDEZENTRUM



HALLENBAD



SPIELPARK



FESTPLATZ



### VERKEHR

UMSTEIGE - EINRICHTUNG    PARK AND RIDE



## VERSORGUNGSEINRICHTUNGEN UND LEITUNGEN

REGENWASSERRÜCKHALTEBECKEN



LEITUNGEN :            WASSER



                              ABWASSER



## ÄNDERUNGSBEREICH

