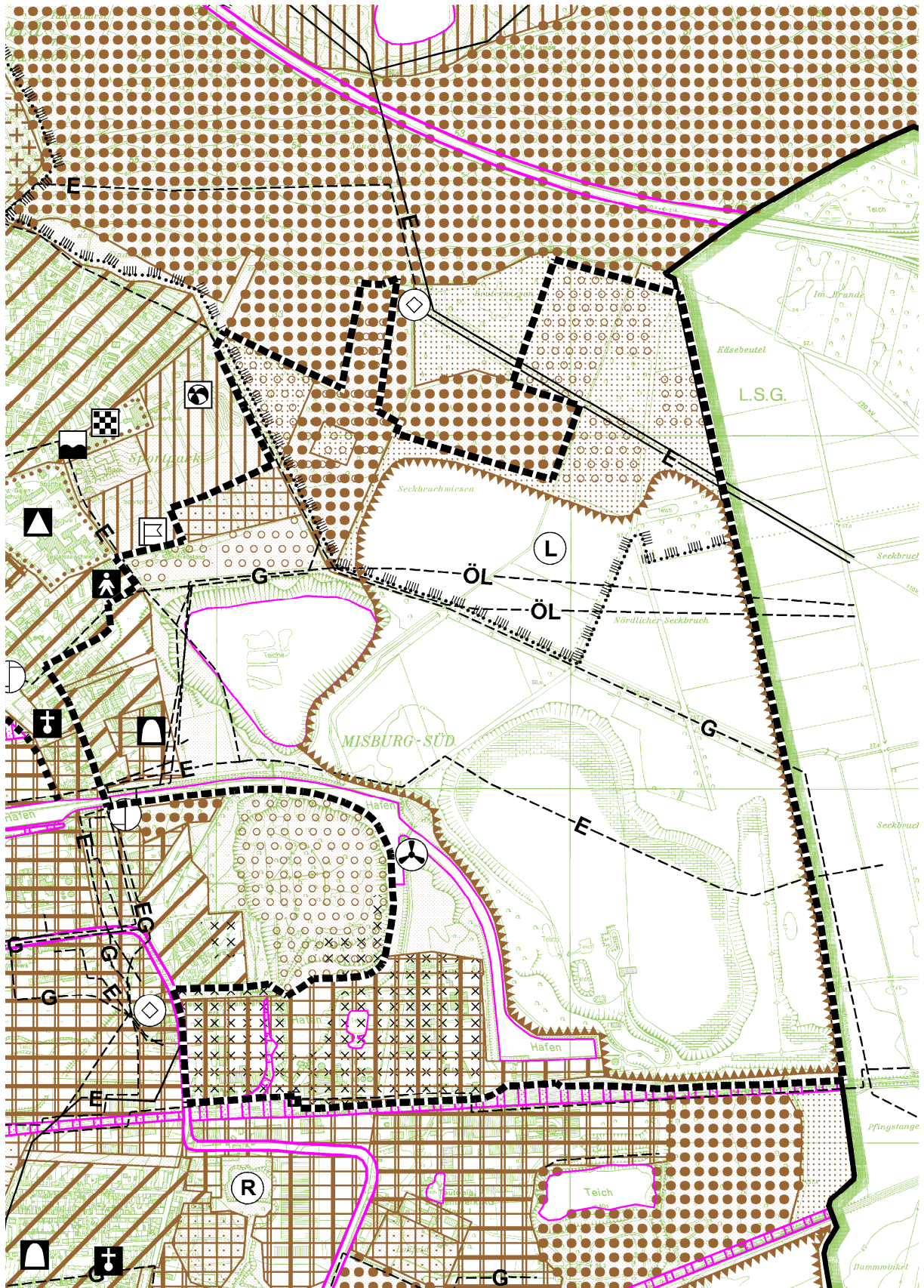


Stand 2004 des 82. Änderungsverfahrens zum Flächennutzungsplan, Teilbereich 82.2



PLANZEICHENERKLÄRUNG

ART DER NUTZUNG

BAUFLÄCHEN

WOHNBAUFLÄCHE



GEWERBLICHE BAUFLÄCHE




GEWERBEGEBIET



INDUSTRIEGEBIET



FLÄCHE FÜR DEN GEMEINBEDARF



GRÜN - UND WASSERFLÄCHEN


ALLGEMEINE GRÜNFLÄCHE



WALDFLÄCHE



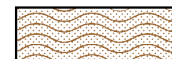
KLEINGARTENFLÄCHE



SPORTFLÄCHE



FREIBAD



FRIEDHOF



WASSERFLÄCHE



LANDWIRTSCHAFTLICH GENUTZTE FLÄCHE



VERKEHRSFLÄCHEN

HAUPTVERKEHRSSTRASSE



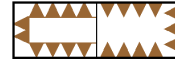
FLÄCHE FÜR DIE EISENBAHN

MIT HALTEPUNKT



SONSTIGE DARSTELLUNGEN

FLÄCHE FÜR AUFSCHÜTTUNGEN, ABGRABUNGEN



LANDSCHAFTSSCHUTZGEBIET



MASSNAHMEN FÜR BODEN, NATUR UND LANDSCHAFT



KENNZEICHNUNGEN

FLÄCHE MIT UMWELTGEFÄHRDENDEN STOFFEN



EINRICHTUNGEN FÜR DEN GEMEINBEDARF

AUSBILDUNG

SCHULE-ALLGEMEINBILDEND



SOZIALES UND GESUNDHEIT

KINDERTAGESSTÄTTE



KULTUR UND FREIZEIT

KIRCHLICHES GEMEINDEZENTRUM



FREIZEITHEIM



HALLENBAD



SPIELPARK



FESTPLATZ



SONSTIGE EINRICHTUNGEN

ZIVILSCHUTZ



VERSORGUNGSEINRICHTUNGEN UND LEITUNGEN

UMSPANNWERK



ABWASSERPUMPANLAGE



REGENWASSERRÜCKHALTEBECKEN



WINDENERGIEANLAGE



LEITUNGEN :

ELEKTRIZITÄT



GAS



ERDÖLLEITUNG



ÄNDERUNGSBEREICH

