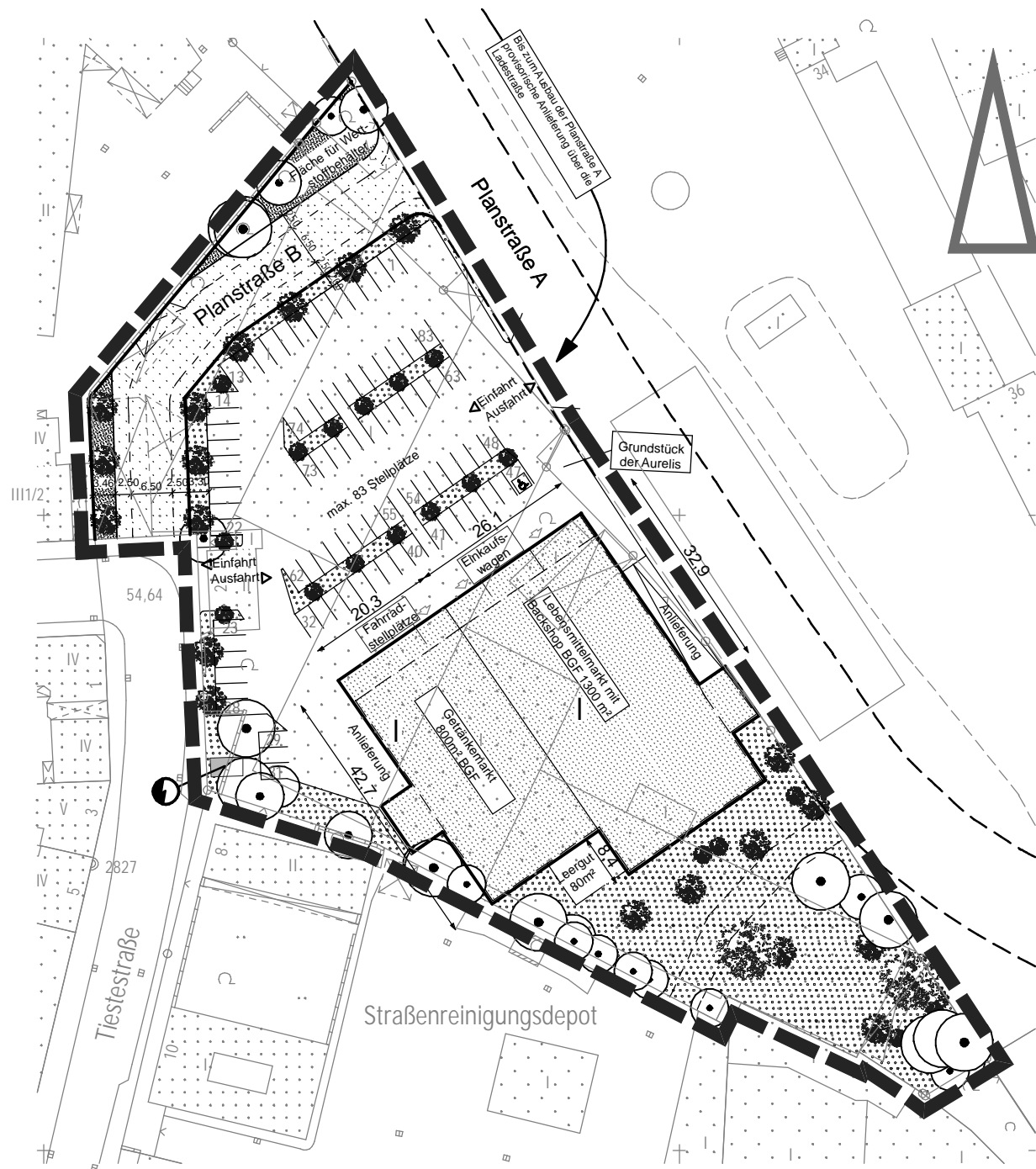








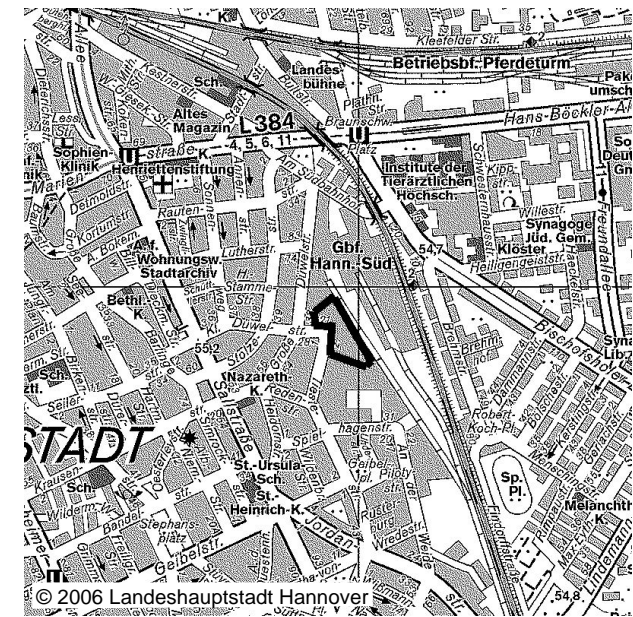
Anlage A



Planzeichenerklärung

-  geplantes Gebäude
-  Zahl der Vollgeschosse als Höchstgrenze
-  Öffentliche Straßenfläche mit geplanter Aufteilung
-  geplante Straße außerhalb des Geltungsbereiches
-  Stellplatzfläche
-  private Grünfläche
-  Straßengrün
-  zu erhaltende Bäume
-  geplante Bäume
-  Trafostation
-  Grenze des Geltungsbereiches

Umgebung des vorhabenbezogenen Bebauungsplangebietes



Ausschnitt aus der Stadtkarte Hannover 1:20 000

Vorhaben- und Erschließungsplan zum Vorhabenbezogenen Bebauungsplan Nr. 1685

-Tiestestraße-

Stadtteil Südstadt

Maßstab 1:1000

Vorhabenträger:

Hanseatic Bauträger GmbH
Alfelder Straße 109
31139 Hildesheim

Hildesheim, den 31.01.2007

(Handwritten signature)
(J. Nothdurft)

Planverfasser:

Meißner Architekten

Architekten BDA,
Lessingplatz 7,
38100 Braunschweig

Braunschweig, den 31.01.2007

(Handwritten signature)
(H. Meißner)