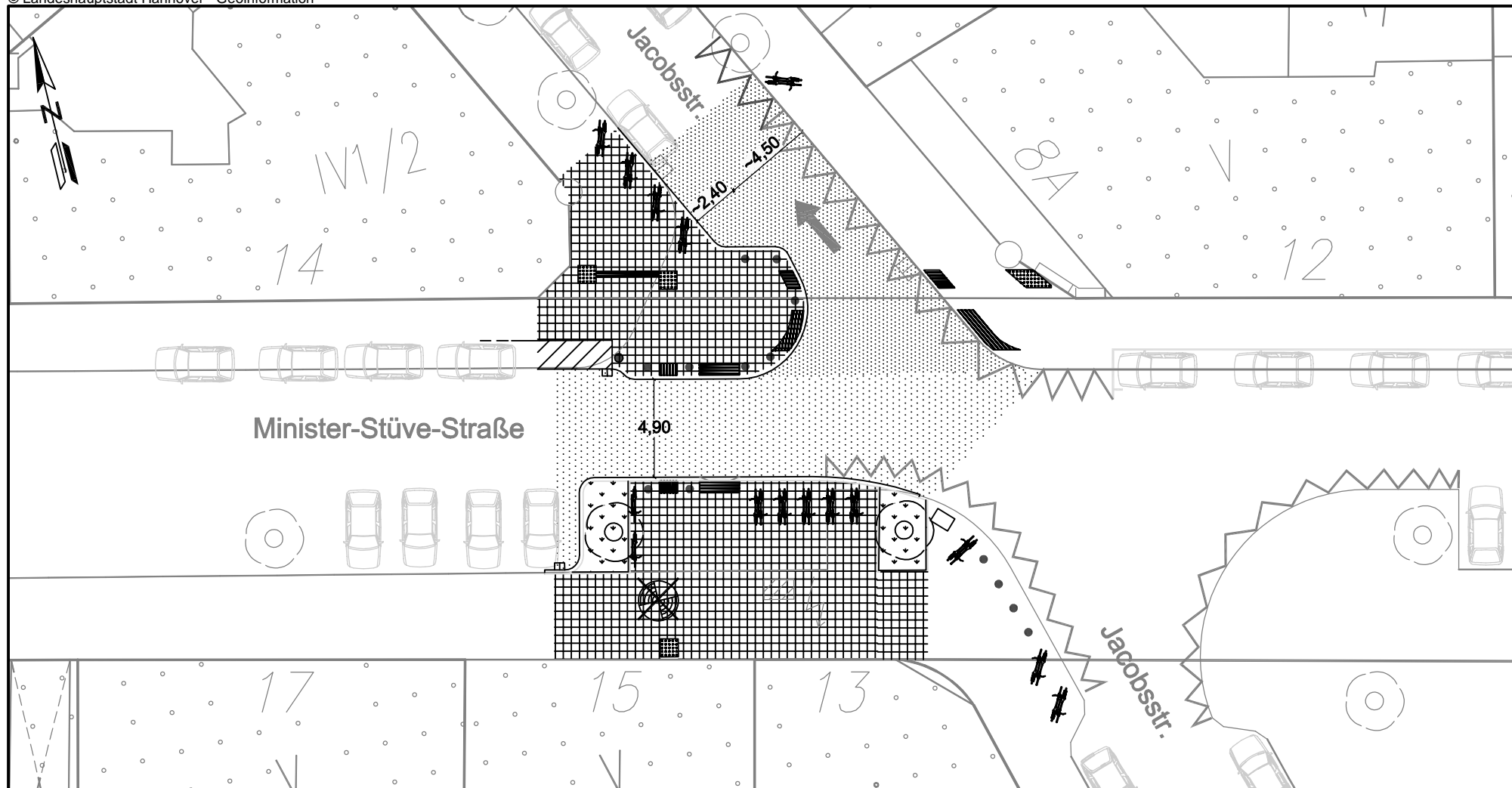











Basisdaten: Stadtkarte 1:1000
 © Landeshauptstadt Hannover - Geoinformation



Legende

- | | |
|--|--|
|  Gehweg, Betonplatten |  Bodenindikator |
|  Parken, Betonsteinpflaster |  Fahrbahn, Asphalt |
|  Baumscheibe |  Fahrbahndecke, Asphalt |
|  vorh.. Baum |  gepl. Fahrradbügel |
| |  gepl. Poller |

**FACHBEREICH TIEFBAU
 Straßenplanung**

66.21
 März 2018
 Änderungen vorbehalten !